

ОБЩИНСКА АДМИНИСТРАЦИЯ гр. БРАЦИГОВО
 ОТДЕЛ "ТСУ и А"
 Одобрено с внесените поправки
 № 054 от 14.04.2018 г.
 № 05 от 30.05.2018 г.
 гр. Брацигово, 12.07.2018 г.
 Проектант: Арх. Мариан Денев
 Одобрено: Г. Димитрова



ЛАЧОВ СТРОЙ КОНСУЛТ 1 ЕООД (СТРОИТЕЛЕН НАДЗОР)
 Заверявам проекта по част: *Ситуация*
 Консултанти: *С. Дженев*
 Управител: *С. Дженев*
 (инж. А. Лачов)

ЛАЧОВ СТРОЙ КОНСУЛТ 1 ЕООД
 консултант/строителен надзор

ПАБ СЪГЛАСУВА

ЛАЧОВ СТРОЙ КОНСУЛТ 1 ЕООД
 консултант/строителен надзор

СХИ СЪГЛАСУВА

арх. МАРИАН
 РАНГЕЛОВ ДЕНЕВ
 Пер. №: 01156
 2018
 подпис: *Мариан Денев*

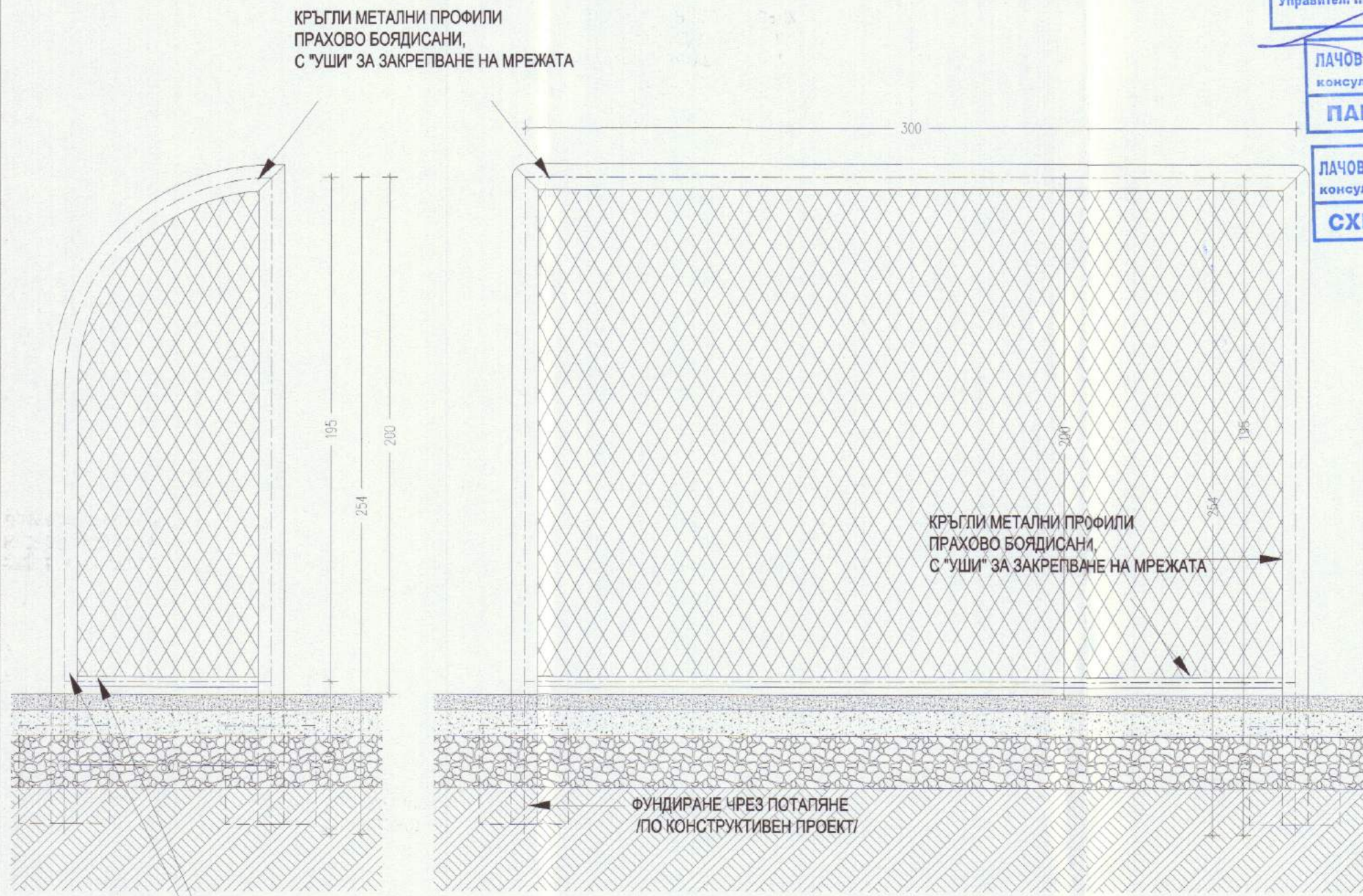
ВЪЗЛОЖИТЕЛ		ИЗПЪЛНИТЕЛ	
ОБЩИНА БРАЦИГОВО		 Седалище: гр.София, бул"Джеймс Баучер" N77 ет.2, офис 5 Адрес за кореспонденция: гр.София, ж.к. Студентски град, ул. "Проф. Г. Брандистиров" 16, ет.2	
ОБЕКТ		ЧЕРТЕЖ	
Подобряване на спортната инфраструктура на с.Бяга, Община Брацигово - УПИ VIII - Спорт и отдих, с. Бяга, общ. Брацигово		СИТУАЦИЯ	

ЧАСТ	ФАЗА	ДАТА	ЛИСТ	МАЩАБ
АРХ	ТП	2018	1	М 1:300

ПРОЕКТАНТ ЧАСТ АРХ:

АРХИТЕКТУРА	арх. Мариан Денев
СЪГЛАСУВАЛИ:	
ВП	
ПБ и ПБЗ	инж. Стоян Дженев
Р-Л ФИРМА	<i>С. Дженев</i>

Чертeжeт e пoд зaкoнa зa aвтoрcкoтo пpaвo. Илyстpaциoннo мy пoдвaнaшaннo e зaбpaнeнa вcякa дpyгa нaгoвa yпoтpeбa и paзмнoжeниe бeз изричнo сьглacиe нa aвтoритe и бeз нacтoящaтa чeлнa cтpaницa.



КРЪГЛИ МЕТАЛНИ ПРОФИЛИ
ПРАХОВО БОЯДИСАНИ,
С "УШИ" ЗА ЗАКРЕПВАНЕ НА МРЕЖАТА

КРЪГЛИ МЕТАЛНИ ПРОФИЛИ
ПРАХОВО БОЯДИСАНИ,
С "УШИ" ЗА ЗАКРЕПВАНЕ НА МРЕЖАТА

КРЪГЛИ МЕТАЛНИ ПРОФИЛИ
ПРАХОВО БОЯДИСАНИ,
С "УШИ" ЗА ЗАКРЕПВАНЕ НА МРЕЖАТА



ЛАЧОВ СТРОЙ КОНСУЛТ 1 ЕООД (СТРОИТЕЛЕН НАДЗОР)
Заверявам проекта по част: *Футболна врата*
Консултант: *[Signature]*
Управител: *[Signature]*
(Имя: Лачов)

ЛАЧОВ СТРОЙ КОНСУЛТ 1 ЕООД
консултант/строителен надзор
ПАБ СЪГЛАСУВА

ЛАЧОВ СТРОЙ КОНСУЛТ 1 ЕООД
консултант/строителен надзор
СХИ СЪГЛАСУВА

ОБЩИНСКА АДМИНИСТРАЦИЯ гр. БРАЦИГОВО
ОТДЕЛ "ТСУ и А"
Одобрявам с нанесените поправки
На осм. с. 141 с. 142
к. с. 2 с. 37
гр. Брацигово, 12.03.2018
Проектант: Арх. Мариян Денев
Одобрена: Гл. архитект *[Signature]*

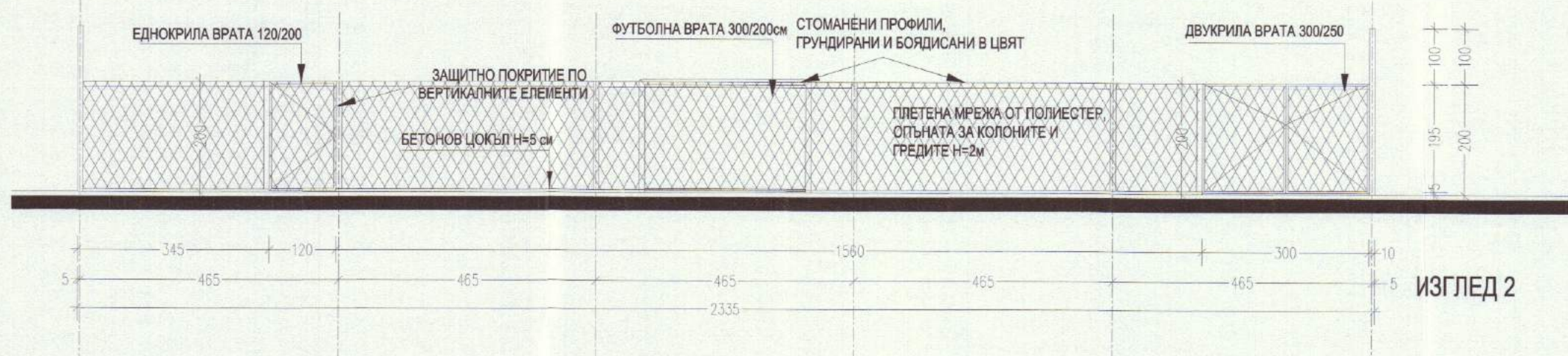


ПЪЛНА ПРАВНОСЪПОРТАБЕЛНА ПРАВОСПОСОБНОСТ
арх. МАРИАН ДЕНЕВ
РАНГЕЛОВ ДЕНЕВ
Per. №: 50156
Дата: 2018
Подпис: *[Signature]*

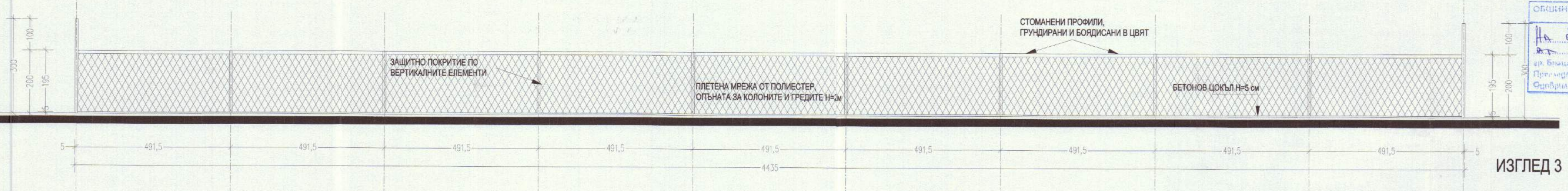
ВЪЗЛОЖИТЕЛ ОБЩИНА БРАЦИГОВО 		ИЗПЪЛНИТЕЛ  Седалище: гр. София, бул. Джеймс Баучер 177 ет. 2, офис 5 Адрес за кореспонденция: гр. София, ж.к. Студентски град, ул. „Проф. Г. Брадистипов“ 16, ет. 2		
ОБЕКТ Подобрвяване на спортната инфраструктура на с. Бяга, Община Брацигово - УПИ VIII - Спорт и отдих, с. Бяга, общ. Брацигово		ЧЕРТЕЖ ДЕТАЙЛ ФУТБОЛНА ВРАТА		
ЧАСТ	ФАЗА	ДАТА	ЛИСТ	МАЩАБ
АРХ	ТП	2018	2	М 1:20
ПРОЕКТАНТ ЧАСТ АРХ:				
АРХИТЕКТУРА 		арх. Мариян Денев <i>[Signature]</i>		
СЪГЛАСУВАЛИ:				
ВП 		<i>[Signature]</i>		
ПБ и ПБЗ 		инж. Стоян Дженев <i>[Signature]</i>		
Р-Л ФИРМА 		<i>[Signature]</i>		
Чертежът е под закрила на закона за авторското право. Извън строителното му предназначение е забранена всяка друга негова употреба и размножаване без изричното съгласие на авторите и без настоящата члпна страница.				



ИЗГЛЕД 1



ИЗГЛЕД 2



ИЗГЛЕД 3



ИЗГЛЕД 4

ЛАЧОВ СТРОЙ КОНСУЛТ 1 ЕООД (СТРОИТЕЛЕН НАДЗОР)
 Заверявам проекта в съответствие с: *С. Димитров*
 Консултант: *С. Димитров*
 Управител: *С. Димитров*
 (инж. С. Димитров)

ЛАЧОВ СТРОЙ КОНСУЛТ 1 ЕООД
 консултант/строителен надзор
ПАБ СЪГЛАСУВА

ЛАЧОВ СТРОЙ КОНСУЛТ 1 ЕООД
 консултант/строителен надзор
СХИ СЪГЛАСУВА



МАРИЯН РАМБЕЛОВ ДЖЕВ
 Пер. № 3158
 2018

ОБЩИНСКА АДМИНИСТРАЦИЯ - БРАЦИГОВО
 ОБЩИНА БРАЦИГОВО
 ВЪЗЛОЖИТЕЛ
С. Димитров



ИЗПЪЛНИТЕЛ
GLEN
 Седналище: гр. София, бул. Джеймс Баучер 117
 ет. 2, офис 5
 Адрес за кореспонденция: гр. София, ж.к. Студентски град,
 ул. „Проф. Г. Брацигенов“ 16, ет. 2

ОБЕКТ: **Подобряване на спортната инфраструктура на с. Бяга, Община Брацигово - УПИ VIII - Спорт и отдих, с. Бяга, общ. Брацигово**

ЧЕРТЕЖ: **ИЗГЛЕДИ ОГРАДА ИГРИЩЕ**

ЧАСТ	ФАЗА	ДАТА	ЛИСТ	МАЩАБ
АРХ	ТП	2018	3	М 1:100

ПРОЕКТАНТ ЧАСТ АРХ:

АРХИТЕКТУРА: арх. Мариян Днев

СЪГЛАСУВАЛИ:

ВП: *С. Димитров*

ПБ и ПБЗ: инж. Стоян Джанев

Р-Л ФИРМА: *С. Димитров*

Чертаят е под закрита на закон за авторското право. Използването му предизвиква и забранена всяка друга негова употреба и разпространение без изричното съгласие на авторите и без настъпваща чл. 17, стр. 1.

“ЛАЧОВ СТРОЙ КОНСУЛТ 1” ЕООД

2700, Благоевград, ул. “Марица” 18, ет. 6, ап. 5

тел +359(0)878988822

e-mail: lachov_assen@abv.bg



ДО: ГЛАВНИЯ АРХИТЕКТ
на общ. БРАЦИГОВО

ДОКЛАД ЗА ОЦЕНКА НА СЪОТВЕТСТВИЕ

НА ИНВЕСТИЦИОНЕН ПРОЕКТ
СЪС СЪЩЕСТВЕНИТЕ ИЗИСКВАНИЯ КЪМ СТРОЕЖИТЕ

ОБЕКТ: “Подобряване на спортната инфраструктура” на с. Бяга, Община Брацигово - УПИ VIII-Спорт и отдих, с. Бяга, общ. Брацигово

МЕСТОНАХОЖДЕНИЕ: Урегулиран поземлен имот (УПИ) п. VIII-Спорт и отдих, кв. 21 по плана на с. Бяга, общ. Брацигово

ВЪЗЛОЖИТЕЛ: ОБЩИНА БРАЦИГОВО, седалище и адрес на управление: гр. Брацигово, общ. Брацигово, ул. “Атанас Кабов” №6А, Петко Валентинов Петков - Кмет

ИЗГОТВЕН ОТ: “ЛАЧОВ СТРОЙ КОНСУЛТ 1” ЕООД
Удостоверение №РК-0573/08.02.2016 год. на ДНСК

НА ОСНОВАНИЕ: чл. 142, ал. 4, ал. 5 и ал. 6, т. 2 от ЗУТ/обн. ДВ бр. 65 от 22.07.2003 год., ДВ бр. 65 от 27.07.2004 год., ДВ бр. 108 от 2006 год., ДВ бр. 103 от 28.12.2017 год./

Заверявам Управител на “ЛАЧОВ СТРОЙ КОНСУЛТ 1” ЕООД – инж. Георги Цидов



Констатира:

1. Възложител:

1.1.ОБЩИНА БРАЦИГОВО, седалище и адрес на управление:гр.Брацигово, общ.Брацигово, обл.Пазарджик, ул."Атанас Кабов"№6А, представлявано от Петко Валентинов Петков – Кмет на Община Брацигово съгласно Акт за публична общинска собственост №7 от 06.01.1998 год.

2. Консултант (Строителен надзор):

"ЛАЧОВ СТРОЙ КОНСУЛТ 1" ЕООД, с адресна регистрация:гр.Благоевград, ул. "Марица" №18, ет.6,ап.5, седалище и адрес на управление: гр.Благоевград,ул."Марица"№18, ет.6, ап.5, представлявано и управлявано от инж. Асен Александров Лачов.

Прилож. 1 Регистрирано по ф.д.№1009/2015 г. по описа на Агенция по вписванията – гр.Благоевград;

Прилож. 2 Удостоверение за актуално състояние на "ЛАЧОВ СТРОЙ КОНСУЛТ1" ЕООД издадено от Търговски регистър при Агенцията по вписванията

Прилож. 3 № от ЕИК 203644995;

2.1.На основание чл.166, ал.2 от ЗУТ, "ЛАЧОВ СТРОЙ КОНСУЛТ" ЕООД е оправомощено от МРРБ да извършва оценяване на съответствието на инвестиционните проекти и/или упражняване на строителен надзор.

Прилож. 4 Удостоверение № РК 0573/08.02.2016 год. на ДНСК;

Прилож. 5 Списък от екипа на правоспособните физически лица към 09.05.2018 год. от различните специалности, назначени по трудов или граждански договор в "ЛАЧОВ СТРОЙ КОНСУЛТ 1" ЕООД – гр. Благоевград, неразделна част от горесцитираното Удостоверение

Прилож. 6 Застрахователна полица №0000629254 от 23.02.2018 год. по застраховка "Професионална отговорност в проектирането и строителството" от "АР-МЕЕЦ" АД на "ЛАЧОВ СТРОЙ КОНСУЛТ 1" ЕООД за извършване на оценка за съответствието на инвестиционните проекти и изпълняване на строителен надзор;

на основание:чл.142,ал.6, т.2 от Закона за устройство на територията (ЗУТ).

Технически правоспособни лица към "ЛАЧОВ СТРОЙ КОНСУЛТ 1" ЕООД извършили оценката за съответствие:

- **Част Архитектура:** арх. Веселин Атанасов Белинчев
- **Част Геодезия:** инж. Димитър Иванов Рошков
- **Част ПАБ:** инж. Николай Кирилов Шопов

3.Стандарти и нормативи на Доклада:Докладът е изготвен съгласно **чл. 142, ал.4, ал.5, т.1-9, чл.169, ал.1, т.1-6 и чл.169, ал. 2 от ЗУТ**. Освен доклада е изпълнен и ангажимента за подписване и печатване на всеки лист от проектите съгласно **чл.142, ал. 9 от ЗУТ**.

4. Проектанти с ППП по отделните части:

Проектански колектив с водещ проектант: инж. Мариян Рангелов Денев

- **Част Архитектура:**арх. Мариян Рангелов Денев - регистрационен №05156 на Камарата на архитектите в България (КАБ)
- **Част Геодезия:**инж.Минко Цочев Минков - регистрационен №08338 на Камарата на инженерите в инвестиционното проектиране (КИИП)
- **Част ПБ:** инж.Стоян Руменов Дженов - регистрационен №41002 на Камарата на инженерите в инвестиционното проектиране (КИИП)

А. ОПИСАНИЕ НА ОБЕКТА:

Заверявам Управител на "ЛАЧОВ СТРОЙ КОНСУЛТ 1" ЕООД – инж.Георги Цочев



Обектът представлява «Подобряване на спортната инфраструктура» на с.Бяга Община Брацигово - УПИ VIII- Спорт и отдих, с.Бяга, общ.Брацигово находящ се в Урегулиран поземлен имот (УПИ) п.VIII–Спорт и отдих, кв.21 по плана на с. Бяга, общ.Брацигово.Строежът е **IV-та (четвърта)** категория съгласно чл.137, ал.1,т.4, б."б" от Закона за устройство на територията (ЗУТ) и чл.8,ал.2,т.3 от Наредба №1 от 30 юли 2003 год. за номенклатурата на видовете строежи /ДВ, бр.72 от 15.08. 2003 год./.

✓ ЧАСТ АРХИТЕКТУРА

Изготвен е проект по част „АРХИТЕКТУРА” от арх. Мариян Рангелов Денев. Проектът за спортната площадка е изработен на база виза за проектиране и техническо задание от Възложителя. Теренът се намира в границите на с. Бяга, община Брацигово. Той е разположен в кв. 21, УПИ VIII – Спорт и отдих. Площта на УПИ VIII – Спорт и отдих е 3960м². На ситуационния план е проведена хипотетична граница на площта отредена за строителство към съществуващия терен за градини. Съседните имоти на хипотетичната граница са VI272 , II - За озеленяване на изток, улица с осови точки 71-72 на север, улица с осови точки 71-104 на запад, улица с осови точки 105-106 на юг.С проекта се предвижда изграждането на спортна площадка за мини – футбол с 1 малко футболно игрище.Полето на игрището е ориентирано по посока изток – запад с дългата си ос.В проекта е заложено изграждането на едно игрище за мини – футбол. Размерът на игрището е 40/20 м. По периметъра се предвижда зона за сигурност с ширина 1,50 м по дългите страни и 2,00 м по късите страни. Основният достъп до игрището е от запад, в съответствие с пътната инфраструктура. Игралното поле е оградено с ограда с височина 2,00 м. Конструкцията на оградата ще е от метални колове. Конструктивните елементи ще бъдат монтирани върху единични фундаменти. Вратите в оградата са с размери 120/200см и се отварят навън. За цялото поле е осигурен достъп на линейка за спешна медицинска помощ, през двойна врата с размери 300/250см, отваряща се навън.Зоната на игралното поле с тревна настилка е ограничена с градински бордюри.

Изисквания към игралното поле и покритието му:

- Игралното поле и елементите в него ще се очертаят с бяла ивица с ширина, съгласно нормативните изисквания за този вид игрища (ширина на бялата ивица 10 см);
- Размерът на футболните врати е 300/200см, закрепени в терена със самостоятелни фундаменти;
- Радиусът на централния кръг е 300 см.;
- Наказателното поле е правоъгълно с размери 1300/650см
- Точката за изпълнение на дузпа е на 700см от вратата;
- Секторите за изпълнение на корнер са с радиус 25см;
- Настилката на терена ще се изпълни по следния детайл и последователност:
 - 1.Уплътнена земна основа;
 - 2.Основен слой от уплътнена скална маса – 20см;
 - 3.Основа от уплътнен сортиран камък(Уплътнена чакълеста основа) – 10см;
 - 4.Изкуствена трева;
 - 5.Гумени гранули за изкуствена трева;
 - 6.Кварцов пясък за изкуствена трева.

Настилката ще се изпълни с лек надлъжен наклон(0,6%), от средата на игрището към футболните врати.



✓ ЧАСТ ГЕОДЕЗИЯ

Изготвен е проект по част „Геодезия“ от инж. Минко Цочев Минков.

Геодезическо заснемане

Извършено е подробно геодезическо заснемане на съществуващата ситуация и терена, посредством GPS Trimble R4. Геодезическото заснемане е обработено в Координатна система 1970г и височинна система – Балтийска. Изходната информация е обработена с лицензирани софтуер Trimble Business Center V3.70 за получаване на Геодезическа снимка в цифров вид в dwg формат. За изходни точки при заснемането са използвани перманентните станции от лицензираната от АГКК мрежа „ГЕОНЕТ“, от които са определени координатите на подробните точки - посредством GNSS измервания съгласно Инструкция на АГКК № РД-02-20-25 от 20.09.2011г. Измерванията са извършени в режим Real Time Kinematic /RTK/ с GPS приемници Trimble R4, с точност в планово отношение 10 мм+ 1ppm RMS, в Координатна система WGS-84. Резултатите от GNSS измерванията на подробните точки са обработени с лицензиран програмен продукт Trimble Business Center V3.70 и са приложени в регистър съдържащ координати в World Geodetic System /WGS - 84/ и KKC2005. Данните от измерванията са трансформирани чрез програмен продукт BGStrans V4.2 на АГКК за определяне на координатите и котите на точки, съгласно Инструкция № РД-02-20-12 от 03.09.2012г. за преобразуване на съществуващи геодезически и картографски материали и данни. Представен е общ справочен регистър на точките от опорния полигон, съдържащ координати в координатна система 1970г. Заснети са всички релефни форми, огради, отводнителни канали, шахти, кранове и елементи на техническата инфраструктура. Създаден е 3D цифров модел на заснетия терен, който е изобразен посредством изчертани хоризонтали с основно сечение на релефа 0.2м.

- Изработване на план за вертикално планиране

При изработването на проекта за вертикално планиране е използвана Геодезическа снимка на УПИ VIII-спорт и отдих, с.Бяга, общ. Брацигово, обл. Пазарджик. При изработването на проекта за вертикално планиране са спазвани основните правила, заложи в “Инструкция за изработване, прилагане и поддържане на планове за вертикално планиране” на МРРБ от 1998г. Височинното решение на вертикалното планиране е извършено аналитично. При проектирането е съблюдана възможност за най-ниски отклонения спрямо съществуващия терен, съществуващия терен и оползотворяване на земните маси при строителството. Проектът позволява при допълнително включване на инфраструктурни елементи лесно да се реализират частични промени.

- Трасировъчен план

Изработен е трасировъчен план на новопроектираните елементи.

Като основа за изработването на трасировъчния план е използвана геодезическа снимка. Трасировъчният план е изработен чрез аналитичен метод в мащаб М 1:300 с цел най-ясно и четливо представяне на информацията, необходима за трасиране на новопроектираните елементи. За всяка точка по новопроектираните ситуационни елементи има възможност за трасиране чрез директно отлагане по полярен метод. Координатите на характерните точки и ситуационни подробности са представени в координатен регистър. При трасиране да се използва най-близките точки от Работната геодезическа основа приложени като регистър в разработката. Изработени са три броя чертежи Геодезическа Снимка, Вертикална Планировка и Трасировъчен план в мащаб М 1:300. Приложени са, съобразно изискванията, данни за правоспособност от КИИП и застрахователна полица

ЧАСТ ПОЖАРНА БЕЗОПАСНОСТ

Заверявам Управител на “ЛАЧОВ СТРОЙ КОНСУЛТ 1” ЕООД – инж. Георги Цочев:



Изготвен е проект по част „Пожарна безопасност” от инж.Стоян Руменов Дженев. Натоящата проектна разработка се изготвя въз основа на проектната част „Архитектура” и съгласно Наредба Из-1971/29.10.2009г. за строително-техническите правила и норми за осигуряване на безопасност при пожар (НСТПНОБП) и Наредба №8121з-647 от 1 октомври 2014 год. За правилата и нормите за пожарна безопасност при експлоатация на обектите и Наредба за сигурността на спортните обекти и мерките срещу насилие и лошото поведение на зрителите преди, по време и след провеждане на спортни прояви, организирани на стадиони и спортни зали.

Проектни обемно-планировъчни и функционални показатели на строежа:

В архитектурния проект е предвидено спортното съоръжение да събира посетители до 20 човека.Изискванията на противопожарните норми, регламентиращи безопасната евакуация а именно чл.44, регламентиращ максималната дължина на евакуационния път, чл.45, регламентиращ броя на евакуационните изходи, се отнасят за закрити помещения и сгради и не регламентират изискванията към подклас Ф2.3 (открити съоръжения с трибуни). Изискванията за този вид съоръжения се регламентират в Наредба за сигурността на спортните обекти и мерките срещу насилието и лошото поведение на зрители преди, по време и след провеждане на спортни прояви, организирани на стадиони и в спортни зали (обн. ДВ.Бр. 74/2000).В изпълнение изискванията на тази наредба е предвидено следното:

Максималния брой на посетители е под 2500 съгласно изискванията на чл.11, ал.3.

Ширината на пътоходите (евакуационните изходи) е съобразена с изискванията на чл. 11, ал.4 а именно не по малко от 180см и не повече от 240см.

В изпълнение на чл.12, ал.1 до спортното съоръжение са предвидени транспортни подхода.

Максималния капацитет на стадиона е под изискванията за максимален брой посетители в един сектор, а именно 2500 човека.

- ПАСИВНИ МЕРКИ ЗА ПОЖАРНА БЕЗОПАСТНОСТ
- Клас на функционална пожарна безопасност.

Спортното съоръжение се класифицира като основни съоръжения и помещения от подклас Ф2.1 на открито в това число преместваеми, предвид което същият се отнася към подклас на функционална пожарна безопасност Ф2.3, в съответствие с таблица 1 към чл.8(1) от НСТПНОБП.

- Генерална планировка.
- Пътища за противопожарни цели

За строежа са предвидени пътища за противопожарни цели, които са част от съществуващата инфраструктура на района. Пътищата са с трайна настилка, съгласно чл.27 от НСТПНОБП.

- Минимални разстояния до съседни сгради и съоръжения

През строежа или в близост не преминават подземни или наземни инженерни проводни, до които е необходимо да се спазват отстояния, съгласно изискванията на Наредба Из-1971 за НСТПНОБП. Около строежа няма строежи и инсталации от клас по функционална пожарна опасност Ф5, до които е необходимо да бъдат осигурени отстояния.

- Клас по реакция на огън на строителните продукти.

Съгласно чл.14, ал.12 от НСТПНОБП, минималният клас по реакция на огън на строителните продукти за покритие на вътрешните повърхности на открити помещения не се нормира.

Заверявам Управоител на “ЛАЧОВ СТРОЙ КОНСУЛТ 1”ЕООД – инж.Георги Цидов:



- Евакуация.

Евакуацията от съоръжението ще се осъществява през обозначените за тази цел проходи, посочени в част ПБЗ на настоящия проект. Съгласно чл.58 от НСТПНОБП не се изисква изчислителна проверка за безопасността на евакуация.

- АКТИВНИ МЕРКИ ЗА ПОЖАРНА БЕЗОПАСТНОСТ
- Външно пожарогасене.

Разглежданото спортно съоръжение е част от градската среда на с. Бяга. Съгласно чл.23, ал.3 от Наредбата за сигурността на спортните обекти приета ПМС 173 обн. ДВ.74 от 2000г. трябва да отговаря на изискванията на противопожарните строително-технически норми в зависимост от функционалния тип на населеното място, в което се намира самият спортен обект.

- Автоматична пожарогасителна инсталация.

Съоръжението е открито и за него противопожарните норми не изискват наличието на пожарогасителна инсталация.

- Димо- и топлоотвеждане. Вентилационни системи.

Строежът не съдържа закрити помещения, за които се изисква изграждането на вентилации за отвеждане на дим и топлина.

- Пожаротехнически средства за първоначално гасене в помещенията, съгласно Прил.2 към чл.3(2) от НСТПНОБП.

Съгласно Приложение 2 от НСТПНОБП за откритите съоръжения от клас Ф2.3 не се изисква наличието на противопожарни уреди.

Б. ОЦЕНКА НА СЪОТВЕТСТВИЕТО:

1. СЪОТВЕТСТВИЕ на ПРОЕКТА с ПРЕДВИЖДАНИЯТА на ПОДРОБНИЯ УСТРОЙСТВЕН ПЛАН (чл.142, ал.5, т.1 ЗУТ)

Съгласно Акт за публична общинска собственост №7 от 06.01.1998 год. Община Брацигово е собственик на Парцел I-274, кв.21 по плана на с.Бяга с обща площ 3323 кв.м и построена в него сграда – здравен дом с площ 204 кв.м, полумасивна, двуетажна. Със Заповед №РД-234/13.04.2016 год. на Кмета на Община Брацигово издадена на основание чл.134, ал.1, т.1 и т.2 от ЗУТ е разрешено да се изработи Подробен устройствен план (ПУП) – План за регулация (ПР) за част от имот УПИ I-Здравен дом по Регулационния план на с.Бяга, общ.Брацигово. Изготвен е проект за ПУП – изменение на План за регулация (ПР) на УПИ I-Здравен дом в кв.21 по плана на с.Бяга, общ.Брацигово от инж.Димитрия Йорданова Боснева. Със Заповед №РД-624/24.11.2016 год. на Кмета на Община Брацигово е одобрено изменение на ПР за част от кв.21, УПИ I-Здравен дом по плана на с.Бяга, общ.Брацигово, с което за сметка на същия УПИ се обособяват два нови УПИ както следва: УПИ I-Здравен дом и УПИ VIII-Спорт и отдих.Така изготвения инвестиционен проект е разположен в Урегулиран поземлен имот (УПИ) п.VIII-Спорт и отдих и отговаря напълно на одобрения Подобен устройствен план.

Заклучение: спазени са предвижданията на Подробния устройствен план.

2. СЪОТВЕТСТВИЕ на ПРОЕКТА с ПРАВИЛАТА и НОРМАТИВИТЕ за УСТРОЙСТВО на ТЕРИТОРИЯТА (чл.142,ал.5,т.2 ЗУТ)

Проектираният обект е **IV–та категория** – съгласно чл.137,ал.1,т.4, б. "б" от Закона за устройство на територията (ЗУТ) и чл.8,ал.2,т.3 от Наредба №7 от 30 юли 2003 год. за номенклатурата на видовете строежи /ДВ,бр. 72 от 15.08. 2003 год./

Заверявам Управител на "ЛАЧОВ СТРОЙ КОНСУЛТ 1" ЕООД – инж.Георги Пидоб...



Същият е разположен в Урегулиран поземлен имот (УПИ) VIII-Спорт и отдих, кв.21 по плана на с.Бяга, общ.Брацигово.

Заклучение: Спазени са правилата и нормите по устройство на територията.

3. СЪОТВЕТСТВИЕ на ПРОЕКТА с ИЗИСКВАНИЯТА на чл.169, ал.1 и ал.3 от ЗУТ

3.1 Механично съпротивление и устойчивост (чл.169, ал.1, т.1 от ЗУТ)

Игралното поле е оградено с ограда с височина 2,00 м. Конструкцията на оградата ще е от метални колове. Конструктивните елементи ще бъдат монтирани върху единични фундаменти

Заклучение: Спазени са изискванията на чл.169, ал.1, т.1 от ЗУТ за механично съпротивление и устойчивост на строежа.

3.2. Безопасност в случай на пожар (чл.169, ал.1, т.2 от ЗУТ)

За строежа е изготвен проект по пожарна безопасност от инж.Стоян Руменов Дженов. Съгласно този проект обектът **съответствува** на изискванията на правилата и нормите за пожарна безопасност.

Заклучение: Проектът отговаря на противопожарните изисквания .

3.3. Хигиена, здраве и околна среда (чл.169, ал.1, т.3 от ЗУТ)

Обектът представлява «Подобряване на спортната инфраструктура» на с.Бяга, Община Брацигово – УПИ VIII – Спорт и отдих, с.Бяга, общ.Брацигово находящ се в Урегулиран поземлен имот (УПИ) п.VIII–Спорт и отдих, кв.21 по плана на с.Бяга, общ.Брацигово.

Заклучение: Спазвани са изискванията на чл. 169, ал.1, т.3 за опазване на здравето и живота на хората и на тяхното имущество.

3.4. Достъпност и безопасност при експлоатация(чл.169, ал.1, т.4 от ЗУТ)

Игралното поле е оградено с ограда с височина 2,00 м. Конструкцията на оградата ще е от метални колове. Конструктивните елементи ще бъдат монтирани върху единични фундаменти. Вратите в оградата са с размери 120/200см и се отварят навън. За цялото поле е осигурен достъп на линейка за спешна медицинска помощ през двойна врата с размери 300/250см, отваряща се навън.Зоната на игралното поле с тревна настилка е ограничена с градински бордюри.Игралното поле се намира на едно ниво с терена около него и поради това не представлява никаква пречка за хора-инвалиди и трудно подвижни да го посещават.Спазени са изискванията на нормативните документи за безопасно ползване на строежа.

Заклучение: Спазени са изискванията на чл. 169, ал.1, т.4 за достъпност и безопасност при експлоатация на строежа.

3.5. Защита от шум (чл.169, ал.1, т.5 от ЗУТ)

Строежът представлява открита спортна площадка и няма никакви изисквания по нормативната уредба за защита на този вид строежи от шум.

Заклучение: Спазени са изискванията на чл. 169, ал.1, т.5 за защита от шум по време на ползването на строежа, включително защита от шум.

3.6. Икономия на енергия и топлосъхранение (чл.169, ал.1, т.6 от ЗУТ):

Няма изискване за Енергийна ефективност на строежа съгласно на НАРЕДБА № 7 от 15 декември 2004 г. за топлосъхранение и икономия на енергия в сгради.

3.7. Устойчиво използване на природните ресурси (чл.169, ал.1, т.7 от ЗУТ)

Заверявам Управител на "ЛАЧОВ СТРОЙ КОНСУЛТ 1" ЕООД – инж.Георги Дидов:



По време на изпълнение на самия строеж природните ресурси, които предстои да бъдат използвани са в минимални количества.

3.8.Опазване на защитени зони, на защитените територии и на другите защитени обекти и на недвижимите културни ценности (чл.169,ал.3,т.1 от ЗУТ)

От Регионалната инспекция по околната среда и водите (РИОСВ) – гр.Пазарджик е издадено Писмо за преценяване на необходимостта от извършване на оценка на въздействие върху околната среда на инвестиционното намерение. Съгласно това Писмо **не е необходимо да се извършва оценка на въздействие върху околната среда** на инвестиционното предложение за *строежа*.

3.9.Физическа защита на строежите (чл.169,ал.3,т.3 от ЗУТ)

Игралното поле е оградено с ограда с височина 2,00 м. Конструкцията на оградата ще е от метални колове.Конструктивните елементи ще бъдат монтирани върху единични фундаменти

ЗАКЛЮЧЕНИЕ: ОБЕКТЪТ ОТГОВАРЯ на ИЗИСКВАНИЯТА на чл. 169, ал.1 и 3 от ЗУТ.

4. ВЗАИМНА СЪГЛАСУВАНОСТ между ЧАСТИТЕ на ПРОЕКТА (чл.142, ал.5, т. 4 от ЗУТ)

Проектната документация е разработена от лица с пълна проектантска правоспособност по смисъла на чл.12, ал.3 от Закон за камарите на архитектите и инженерите в инвестиционното проектиране (обн. Д.В.бр.20 от 2003 г.) по следните части:

- Част „Архитектура“
- Част „Геодезия“
- Част „Пожарна безопасност“

Всички проекти по съгласуваемите части са съгласувани взаимно.

5.ПЪЛНОТА и СТРУКТОРНО СЪОТВЕТСТВИЕ на ИНЖЕНЕРНИТЕ ИЗЧИСЛЕНИЯ (чл. 142, ал. 5, т. 5 от ЗУТ):

Отделните части на проекта са изработени в пълен обем, съгласно изискванията на Наредба № 4 от 21 май 2001 год. за обхвата и съдържанието на инвестиционните проекти (*ДВ бр. 51 от 2001 г.*). Единственият конструктивен елемент са металните колове, които ограждат игралното поле. Същите ще бъдат закрепени неподвижно към земята посредством единични фундаменти.

Заключение: Представената документация е пълна, представените проекти, чертежи, записки и изчисления са в пълен обем, съобразно нормативните изисквания. Представената документация е в структурно съответствие с функционалното предназначение на съоръжението. Документи за собственост, съгласувания и др. са в пълен обем, съобразно нормативните изисквания.

6.ИЗИСКВАНИЯ за УСТРОЙСТВО, БЕЗОПАСНА ЕКСПЛОАТАЦИЯ и ТЕХНИЧЕСКИ НАДЗОР на СЪОРЪЖЕНИЯТА с ПОВИШЕНА ОПАСНОСТ, АКО в ОБЕКТА има ТАКИВА (чл.142, ал.5, т.6 от ЗУТ)

Заверявам Управител на “ЛАЧОВ СТРОЙ КОНСУЛТ 1”ЕООД – инж.Георги Цидов



Обектът, предмет на проекта не представлява съоръжение с повишена степен на опасност по смисъла на Закона за техническите изисквания кам продуктите.

7.ДРУГИ СПЕЦИФИЧНИ ИЗИСКВАНИЯ КЪМ ОПРЕДЕЛЕНИ ВИДОВЕ СТРОЕЖИ, СЪГЛАСНО НОРМАТИВЕН АКТ, ако за ОБЕКТА ИМА ТАКИВА (чл.142, ал.5, т.7 от ЗУТ)

За представеният проект няма специфични изисквания в действащата нормативна уредба.

8.ИЗИСКВАНИЯТА НА ВЛЕЗЛИ В СИЛА АДМИНИСТРАТИВНИ АКТОВЕ, КОИТО В ЗАВИСИМОСТ от ВИДА и ГОЛЕМИНАТА на СТРОЕЖА са НЕОБХОДИМО УСЛОВИЕ за РАЗРЕШАВАНЕ на СТРОИТЕЛСТВОТО по ЗАКОНА за ОПАЗВАНЕ на ОКОЛНАТА СРЕДА, ЗАКОНА за БИОЛОГИЧНОТО РАЗНООБРАЗИЕ, ЗАКОНА за КУЛТУРНОТО НАСЛЕДСТВО или ДРУГ СПЕЦИАЛЕН ЗАКОН, КАКТО и ОТРАЗЯВАНЕ на МЕРКИТЕ и УСЛОВИЯТА от ТЕЗИ АКТОВЕ в ПРОЕКТА (чл. 142, ал.5, т.8 от ЗУТ)

От Регионалната инспекция по околната среда и водите (РИОСВ) – гр.Пазарджик е издадено Писмо за преценяване на необходимостта от извършване на оценка на въздействие върху околната среда на инвестиционното намерение. Съгласно това Писмо **не е необходимо да се извършва оценка на въздействие върху околната среда** на инвестиционното предложение за *строежа*.

9.ИЗИСКВАНИЯТА за ПРЕДОТВРАТЯВАНЕ на ГОЛЕМИ АВАРИИ с ОПАСНИ ВЕЩЕСТВА и ОГРАНИЧАВАНЕ на ПОСЛЕДСТВИЯТА от ТЯХ за ЧОВЕШКОТО ЗДРАВЕ и ОКОЛНАТА СРЕДА по ГЛАВА СЕДМА, РАЗДЕЛ I от ЗАКОНА за ОПАЗВАНЕ на ОКОЛНАТА СРЕДА.

Така проектирания строеж пне съдържа в себе си производства криеци опасност от големи аварии с опасни за човешко здраве вещества.

Във връзка с гореизложената оценка за съответствие
“ЛАЧОВ СТРОЙ КОНСУЛТ 1” ЕООД,

ПРЕДЛАГА:

на ГЛАВНИЯ АРХИТЕКТ на ОБЩИНА БРАЦИГОВО да ОДОБРИ ПРОЕКТА
и ИЗДАДЕ РАЗРЕШЕНИЕ за СТРОЕЖ
ЗА:

„Подобряване на спортната инфраструктура на с.Бяга, Община Брацигово
- УПИ VIII-Спорт и отдих, с.Бяга, общ.Брацигово находящ се в урегулиран
поземлен имот (УПИ) п.VIII–Спорт и отдих, кв.21 по плана на с.Бяга,
общ.Брацигово

Управител:.....
(инж. Георги Пидов)

Консултанти: 1...../арх. Веселин Белинчев/
2...../инж. Димитър Рошков/
3...../инж.Николай Шопов/

Заверявам Управител на “ЛАЧОВ СТРОЙ КОНСУЛТ 1” ЕООД – инж.Георги Пидов:





РЕПУБЛИКА БЪЛГАРИЯ

Министерство на регионалното развитие и благоустройството
Дирекция за национален строителен контрол

УДОСТОВЕРЕНИЕ

№ РК-0573/08.02.2016г.

Настоящото се издава на основание чл. 166, ал. 2 от Закон за устройство на територията /ЗУТ/, чл.7, ал.1, чл.11, ал.1, вр. чл.8 от Наредба № РД-02-20-25 от 3 декември 2012г. за условията и реда за издаване на удостоверение за вписване в регистъра на консултантите за оценяване на съответствието на инвестиционните проекти и/или упражняване на строителен надзор на

ЛАЧОВ СТРОЙ КОНСУЛТ 1 ЕООД, ЕИК 203644995,

със седалище и адрес на управление: гр.Благоевград, ул.Марица № 18, ет.6, ап.5,

с управител: Асен Александров Лачов,

за извършване дейностите по чл. 166, ал. 1, т. 1 от Закона за устройство на територията /ЗУТ/

оценяване на съответствието на инвестиционните проекти и/или упражняване на строителен надзор

Срок на валидност на удостоверението до: **08.02.2021г.**

Наразположена част от удостоверението е заверен списък на екипа от правоспособните физически лица от различните специалности, чрез които се упражнява дейността, съгласно чл.13, ал.1, т. 5 от Наредба № РД-02-20-25/2012г.

ИНЖ.МИЛКА ГЕЧЕВ

Началник ДНСК

1606 гр. София
бул. Христо Ботев № 47
тел. 02/9159121 факс 02/9521991

www.dnsk.mrtgb.government.bg





РЕПУБЛИКА БЪЛГАРИЯ

Министерство на регионалното развитие и благоустройството
Дирекция за национален строителен контрол

На основание чл.13, ал.1, т.5 от

Наредба № РД-02-20-25 от 3 декември 2012 г.

за условията и реда за издаване на удостоверение
за вписване в регистъра на консултантите за оценяване на
съответствието на инвестиционните проекти и/или
упражняване на строителен надзор

ЗАВЕРЯВАМ

НАЧАЛНИК ДНСК.....

инж. Миджа Сетева



СПИСЪК

на екипа от правоспособните физически лица към **08.02.2016г.** от различните
специалности, назначени по трудов или граждански договор в
ЛАЧОВ СТРОЙ КОНСУЛТ 1 ЕООД, гр.Благоевград, ул.Марица № 18, ет.6, ап.5,
неразделна част от удостоверение № **РК-0573/08.02.2016г.** за упражняване дейностите
оценка на съответствието на инвестиционните проекти и/или
упражняване на строителен надзор

№ по ред	Име, презиме, фамилия
1	2
1.	Веселин Атанасов Белинчев
2.	Атанаска Любенова Гигова
3.	Георги Костадинов Пидов
4.	Александър Славев Митев
5.	Васил Георгиев Щерев
6.	Иван Кръстев Аргиров
7.	Асен Александров Лачов
8.	Ценко Иванов Въчков
9.	Симеон Тушев Андонов



ЛАЧОВ СТРОЙ КОНСУЛТ 1 ЕООД
/продължение на списъка, заверен към 08.02.2016г./

10.	Явор Кирилов Десподски
11.	Николай Кирилов Шопов
12.	Димитър Иванов Рошков
13.	Борис Серафимов Осев
14.	Людмила Славчева Ингилизова

На **ЛАЧОВ СТРОЙ КОНСУЛТ 1 ЕООД**, гр.Благоевград, ул.Марица № 18, ет.6, ап.5,
на **08.02.2016г.** е издадено удостоверение за упражняване дейностите
оценка на съответствието на инвестиционните проекти и/или
упражняване на строителен надзор



София 1111, ул. Елисавета Багряна №20
www.registryagency.bg

тел.: 9486 181, факс: 9486 194
office@registryagency.bg

УДОСТОВЕРЕНИЕ

изх. № 20171221152134 / 21.12.2017г.



Агенция по вписванията удостоверява, че в търговския регистър по партидата на "ЛАЧОВ СТРОЙ КОНСУЛТ 1" ЕООД, ЕИК 203644995 в част „Вписани обстоятелства“ и част „Обявени актове“ към 21.12.2017 г. са вписани следните обстоятелства и са обявени следните актове:

Част "Вписани обстоятелства"

Раздел **Обща информация**

Идентификация

1.ЕИК/ПИК **203644995**
"ЛАЧОВ СТРОЙ КОНСУЛТ 1" ЕООД

Раздел **Общ статус**

Основни обстоятелства

- 2.Фирма **ЛАЧОВ СТРОЙ КОНСУЛТ 1**
- 3.Правна форма **Еднолично дружество с ограничена отговорност**
- 4.Изписване на чужд език **LACHOV STROY CONSULT 1**
- 5.Седалище и адрес на управление **БЪЛГАРИЯ**
гр. Благоевград 2700, Област Благоевград;
Община Благоевград
МАРИЦА, № 18, ет. 6, ап. 5
- 6.Предмет на дейност **ПОКУПКА НА СТОКИ ИЛИ ДРУГИ ВЕЩИ С ЦЕЛ ДА ГИ ПРОДАДЕ В ПЪРВОНАЧАЛЕН, ПРЕРАБОТЕН ИЛИ ОБРАБОТЕН ВИД, ПРОДАЖБА НА СТОКИ ОТ СОБСТВЕНО ПРОИЗВОДСТВО, КОМИСИОННИ, СПЕДИЦИОННИ И ПРЕВОЗНИ СДЕЛКИ В СТРАНАТА И ЧУЖБИНА, СКЛАДОВИ СДЕЛКИ, ХОТЕЛИЕРСКИ, ТУРИСТИЧЕСКИ УСЛУГИ, ПОКУПКА, СТРОЕЖ И ОБЗАВЕЖДАНЕ НА НЕДВИЖИМИ ИМОТИ С ЦЕЛ ПРОДАЖБА, РЕСТОРАНТЪОРСКИ И ИМПРЕСАРСКИ УСЛУГИ, ТАКСИМЕТРОВИ УСЛУГИ, СТРОИТЕЛЕН НАДЗОР, ИНВЕСТИТОРСКИ КОНТРОЛ КАКТО И ВСЯКА ДРУГА ДЕЙНОСТ РАЗРЕШЕНА ОТ ЗАКОНА И СЪГЛАСНО ИЗИСКВАНИЯТА НА ЗАКОНА**
- 7.Управители **Георги Костадинов Пидов, ЕГН 5909030081, държава: БЪЛГАРИЯ**
- 23.Едноличен собственик на капитала **Мария Георгиева Хаджипетрова-Лачова, ЕГН 7211030157, държава: БЪЛГАРИЯ**



31. Размер 2 лева

32. Внесен капитал 2 лева

Част "Обявени актове"

Раздел Актуален учредителен акт

Актуален учредителен акт

1001. Описание на обявения акт Вид : Актуален дружествен договор/учредителен акт/устав
Описание :

Раздел Обявени актове

Обявени актове

1001. Описание на обявения акт Вид : Годишен финансов отчет
Описание : Годишен финансов отчет
Година : 2015
Вид : Годишен финансов отчет
Описание : 1ч
Година : 2016
Вид : Годишен финансов отчет
Описание : 2ч
Година : 2016
Вид : Годишен финансов отчет
Описание : 3ч
Година : 2016

Зор Огн. Янко
(Име и фамилия)





РЕПУБЛИКА БЪЛГАРИЯ

Министерство на регионалното развитие и благоустройството

Дирекция за национален строителен контрол

ЗАПОВЕД

№ РД-27-83 / 06-07-2016

В Дирекция за национален строителен контрол /ДНСК/ е постъпило заявление, рег. № РК-182-09-211/04.07.2016г. от Георги Костадинов Пидов, управител на ЛАЧОВ СТРОЙ КОНСУЛТ 1 ЕООД, за настъпила промяна в съдържанието на удостоверение № РК-0573/08.02.2016г. на ЛАЧОВ СТРОЙ КОНСУЛТ 1 ЕООД, ЕИК 203644995 и управител Асен Александров Лачов, за извършване на дейностите по чл.166, ал.1, т.1 от Закона за устройство на територията /ЗУТ/ оценка на съответствието на инвестиционните проекти и/или упражняване на строителен надзор, а именно:

- Зачиване като управител Асен Александров Лачов;
- Вписване като управител Георги Костадинов Пидов;

Горното е видно от данните в Търговски регистър при Агенция по вписванията за отразяване на вписани обстоятелства и обявени актове по партидата на дружеството.

Георги Костадинов Пидов е включен в списъка на правоспособните физически лица, неразделна част от удостоверението на ЛАЧОВ СТРОЙ КОНСУЛТ 1 ЕООД.

За Георги Костадинов Пидов са приложени изискуемите по чл.167, ал.2, т.3, т.5 и т.6 от ЗУТ и чл.8, ал.2 от Наредба № РД-02-20-25 от 03.12.2012г. за условията и реда за издаване на удостоверение за вписване в регистъра на консултантите за оценяване на съответствието на инвестиционните проекти и/или упражняване на строителен надзор /Наредба № РД-02-20-25/2012г./ документи и същият отговаря на изискванията на чл.167, ал.1, т.2 от ЗУТ, чл.6, ал.1, т.4 от Наредба № РД-02-20-25/2012г. към членовете на органа на управление на юридическото лице.

Предвид изложеното, във връзка с изискванията на чл.167, ал.1 и т.3 от ЗУТ и на основание чл.13, ал.4 от Наредба № РД-02-20-25 от 03.12.2012г. за условията и реда за издаване на удостоверение за вписване в регистъра на консултантите за оценяване на



съответствието на инвестиционните проекти и/или упражняване на строителен надзор
/Наредба № РД-02-20-25/2012г./

НАРЕЖДАМ:

Отразяване на следните настъпили промени в съдържанието на удостоверение № РК-0573/08.02.2016г. на ЛАЧОВ СТРОЙ КОНСУЛТ 1 ЕООД за оценка на съответствието на инвестиционните проекти и/или упражняване на строителен надзор:

- Зачиване като управител Асен Александров Лачов;
- Вписване като управител Георги Костадинов Пидов;

Настоящата заповед да се счита като неразделна част от удостоверение № РК-РК-0573/08.02.2016г. на ЛАЧОВ СТРОЙ КОНСУЛТ 1 ЕООД за оценка на съответствието на инвестиционните проекти и/или упражняване на строителен надзор.

Контрол по изпълнение на заповедта възлагам на заместник-началника на ДНСК.

Заповедта да се сведе до знанието на заинтересованите лица.

ИНЖ. МИЛКА ГЕЧЕВА
НАЧАЛНИК ДНСК





РЕПУБЛИКА БЪЛГАРИЯ

Министерство на регионалното развитие и благоустройството

ДИРЕКЦИЯ ЗА НАЦИОНАЛЕН СТРОИТЕЛЕН КОНТРОЛ

На основание чл.13, ал.1, т.5 от
Наредба № РД-02-20-25 от 3 декември 2012 г.
за условията и реда за издаване на удостоверение
за вписване в регистъра на консултантите за оценяване на
съответствието на инвестиционните проекти и/или
упражняване на строителен надзор

ЗАВЕРЯВАМ

НАЧАЛНИК ДНСК.....

АРХ. ИВАН КРЪСТОВ



СПИСЪК

на екипа от правоспособните физически лица към 09.05.2018г. от различните
специалности, назначени по трудов или граждански договор в ЛАЧОВ СТРОЙ
КОНСУЛТ 1 ЕООД, гр.Благоевград, ул.Марица № 18, ет.6, ап.5, неразделна част от
удостоверение № РК-0573/08.02.2016г. и Заповед №РД-27-83/06.07.2016г. на
началник ДНСК за упражняване дейностите оценка на съответствието на
инвестиционните проекти и/или упражняване на строителен надзор

№ по ред	Име, презиме, фамилия
1	2
1.	Веселин Атанасов Белинчев
2.	Атанаска Любенова Гигова
3.	Георги Костадинов Пидов
4.	Александър Славев Митев
5.	Васил Георгиев Щерев
6.	Иван Кръстев Аргиров
7.	Ценко Иванов Въчков
8.	Симеон Тушев Андонов



ЛАЧОВ СТРОЙ КОНСУЛТ 1 ЕООД

/продължение на списъка, заверен към 09.05.2018г./

9.	Явор Кирилов Десподски
10.	Николай Кирилов Шопов
11.	Димитър Иванов Рошков
12.	Людмила Славчева Ингилизова
13.	Райна Борисова Кочева
14.	Петко Стойчев Шопов
15.	Лъчезар Георгиев Пиргов
16.	Кирил Станков Станоев
17.	Генади Георгиев Иванов

На **ЛАЧОВ СТРОЙ КОНСУЛТ 1 ЕООД**, гр.Благоевград, ул.Марица № 18, ет.6, ап.5
на **08.02.2016г.** е издадено удостоверение за упражняване дейностите
оценка на съответствието на инвестиционните проекти и/или
упражняване на строителен надзор





ПЪЛНОМОЩНО

Подписаният **ГЕОРГИ КОСТАДИНОВ ПИДОВ**, ЕГН**5909030081**, притежаващ л.к.№641193790, издадена на 02.11.2010 год. от МВР – гр.Благоевград, живущ в гр. Банско, ул."Кирил и Методий" №39 като **Управител и представляващ „ЛАЧОВ СТРОЙ КОНСУЛТ 1“ ЕООД, ЕИК 203644995**, със седалище и адрес на управление: гр.Благоевград, ул."Марица"№18, ет.6, ап.5, с настоящето

У П Ъ Л Н О М О Щ А В А М

Асен Александров Лачов, с ЕГН **6306240063**, с постоянен адрес:гр. Благоевград, ул."Марица"№18, ет.6, ап.5, притежаващ лична карта № 646258056, издадена на 16.02.2016 год. от МВР – гр.Благоевград, със след-ните права:

1. Да ме представлява в качеството си на Управител и представляващ **„ЛАЧОВ СТРОЙ КОНСУЛТ 1“ЕООД, ЕИК 203644995** пред **„УНИКРЕДИТ БУЛБАНК“ АД**, както и пред всички други банки на територията на Република България, с право да открива банкови сметки на името на представляваното и управлявано от мен дружество, каквито той прецени, във валута по негова преценка и при условия, каквито той договори със съответната банка, както и с право да извършва всякакви действия по разпореждане с банковите сметки, открити на името на **„ЛАЧОВ СТРОЙ КОНСУЛТ 1“ ЕООД, ЕИК 203644995**, във всички банки в страната, в това число и в **„УНИКРЕДИТ БУЛБАНК“ АД**, с право да внася и да тегли **суми в неограничен размер**, да нарежда всякакви плащания, да извършва всякакви преводи, да получава информация за движението на средствата по банковите сметки, открити на името на дружеството, да извършва всякакви разпоредителни действия с тях, както и от мое име да съставя, подписва, подава и получава всякакви книжа и документи от и на служители на банките, включително с право да изтегли наличните по сметките суми и да закрие банковите сметки, ако прецени за необходимо.

Да извършва всякакви правни и фактически действия, неупоменати в настоящето пълномощно, но имащи връзка с описаните по-горе действия, да сключва всякакви договори, да декларира данни и обстоятелства, включително да получава информация от банките за наличността по сметките, открити на името на дружеството, да получава, подава и подписва всякакви искания, заявления и други документи при упражняването на правата на това пълномощно.

Да ме представлява и подписва на Протокол обр.16 при Държавни приемателни комисии на строежите, назначени от Органите на ДНСК, включително да се подписва вместо мен на Становище относно законосъобразното изпълнение на стореза.

Настоящото пълномощно е безсрочно и важи до изришното му оттегляне.

Упълномощител:.....
/Георги Пидов/

Георги Костадинов Пидов



На 08.04.2016 г., КРАСИ ТОДОРОВ МАНЕВ, нотариус в район РС РАЗЛОГ с рег. № 061 на Нотариалната камара, удостоверявам подписите върху този документ, положени от: ГЕОРГИ КОСТАДИНОВ ПИДОВ, ЕГН: 5909030081, АДРЕС: БАНСКО - Като управител на ЛАЧОВ СТРОЙ КОНСУЛТ 1 ЕООД, БУЛСТАТ: 203644995, СЕДАЛИЩЕ: БЛАГОЕВГРАД - Упълномощител Рег. № 1054

Събрана такса:

Нотариус:



[Faint, mirrored text from the reverse side of the document, likely bleed-through from another page.]

[Faint handwritten text and signature at the bottom of the page.]



ЗАСТРАХОВАТЕЛНА ПОЛИЦА №0000629254

Застраховка "Професионална отговорност на участниците в проектирането и строителството"

На основание Въпросник/предложение и съгласно Общите условия на застраховка "Професионална отговорност на участниците в проектирането и строителството" при платена застрахователна премия ЗАД "Армеец" приема да застрахова професионалната отговорност на:

Застрахован: "ЛАЧОВ СТРОЙ КОНСУЛТ 1" ЕООД, ЕИК:203644995

Благоевград, ул. "Марица" 18, ет. 6, ап. 5

(трите имена/фирма, адрес, телефон, факс, ЕГН/ЕИК)

Представяван от: Асен Александров Лачов

(трите имена, длъжност)

Професионална дейност: Проектант Консултант А Консултант Б Строител Лице, упражняващо строителен надзор
 Консултант А: консултант, извършващ оценка за съответствието на инвестиционните обекти
 Консултант Б: консултант, извършващ строителен надзор Лице, упражняващо технически контрол

Застрахователно покритие: Клауза А - за всички обекти по чл. 171 от ЗУТ Клауза Б - само за един обект по чл. 173 ал.1 от ЗУТ

Строителен обект:
(само за Клауза Б)

(наименование и адрес)

Лимити на отговорност (в лева)	Дейност 1: Консултант А	Дейност 2: Консултант Б	Дейност 3:
Лимит за едно събитие, в т.ч.:	50 000	50 000
- лимит за имуществени вреди			
- лимит за немуществени вреди			
- лимит за едно увредено лице			
Общ лимит на отговорност	100 000	100 000	

Самоучастие на застраховани: без самоучастие
 Срок на застраховката: 12 месеца от 00.00 часа на 23.02.2018 до 24.00 часа на 22.02.2019

Ретроактивна дата: не год

Застраховката влиза в сила не по-рано от 00.00 часа на деня, следващ постъпването на застрахователната премия или първата вноска от нея (при разсрочено плащане) в брой или по банков път по сметката на Застрахователя.

Застрахователна премия: 200 лева; 2% ЗДЗП: 4 лева; ОБЩО ДЪЛЖИМА СУМА: 204 лева
 словом: Двеста и четири лева

Начин на плащане: еднократно разсрочено в брой по банков път

Вноска / Падеж	I-ва/22.02.2018 г.	II-ра/ 22.05.2018 г.	III-та/ 22.08.2018 г.	IV-та/ 22.11.2018 г.
Премия, лв:	50.00	50.00	50.00	50.00
2% ЗДЗП в лв:	1.00	1.00	1.00	1.00
Обща сума в лв:	51.00	51.00	51.00	51.00

В случаите на разсрочено плащане вноските от застрахователната премия се плащат в срока, посочен в Полицията. При неплащане на разсрочена вноска от застрахователната премия застрахователният договор се прекратява в 24,00 часа на петнадесетия ден от датата на падежа на неплатената разсрочена вноска.

Дата и място на издаване на полицата: 22.02.2018 год. гр. Благоевград

Настоящата Полица, Въпросник/предложението, Общите условия за застраховка "Професионална отговорност на участниците в проектирането и строителството" и всички Добавъци и други придружаващи документи са неразделна част от застрахователния договор.

Застрахователен посредник: "ВК-Дистрибушън" ООД, гр. Благоевград, ул. "Николай Петров" 4, Д.А.ЕИК: 203644995

Получах Общите условия на застраховка "Професионална отговорност на участниците в проектирането и строителството" зачитам се с тях и заявявам, че ги приемам.

Застрахован:



Застраховател:

РЕПУБЛИКА БЪЛГАРИЯ

МИНИСТЕРСТВО НА РЕГИОНАЛНОТО РАЗВИТИЕ И БЛАГОУСТРОЙСТВОТО
ОБЩИНСКА АДМИНИСТРАЦИЯ, СР. БРАЦИГОВО

Вх. рег. № 404 Об. 04.12.12
ОДОБРЯВАМ



№ 43 том 2 дело 9499 2570

(подпис и печат)

КМЕТ: ИЛИЯ КАЛИНОВ

(име и фамилия)

регистър: 4

АКТ № 7

картотека 4
досие (РЗ) 7

ЗА ОБЩИНСКА СОБСТВЕНОСТ

ПУБЛИЧНА

(ПУБЛИЧНА, ЧАСТНА)

на недвижим имот, находящ се в с. БЯГА, ОБЩИНА БРАЦИГОВО

1. ДАТА НА СЪСТАВЯНЕ	06.01.1998 год.
2. ПРАВНО ОСНОВАНИЕ	Чл. 2 ал. 1 т. 6 от Закона за общинската собственост
3. ВИД И ОПИСАНИЕ НА ИМОТА	ПАРЦЕЛ 1 - 274 кв. 21 по плана на с. БЯГА с обща площ 3323 кв. м. и построена в него СГРАДА - ЗДРАВЕН ДОМ с площ 204 квм, полумасивна, двуетажна.
4. БИВШ СОБСТВЕНИК НА ИМОТА	Кметство БЯГА
5. СЪСОБСТВЕНИЦИ - ИМЕ, АДРЕС	НЯМА
6. № И ДАТА НА СЪСТАВЕНИ ПО-РАНО АКТОВЕ	Акт № 3 / 1951 год. за държавна собственост отписан от Обл. управител чл. 156 ал. 3 от ПЗДС.
7. МЕСТОНАХОЖДЕНИЕ НА ИМОТА	с. БЯГА, ОБЩИНА БРАЦИГОВО ПАРЦЕЛ 1 - 274 кв. 21
8. ГРАНИЦА НА ИМОТА	СЕВЕР - УЛИЦА, ЮГ - УЛИЦА, ИЗТОК - УЛИЦА, ЗАПАД - УЛИЦА,

9. ПРЕДОСТАВЕНИ ПРАВА ВЪРХУ ИМОТА:

ИМОТА Е ПРЕДОСТАВЕН ЗА СТОПАНИСВАНЕ И УПРАВЛЕНИЕ НА
КМЕТСТВОТО

(Акт за предоставяне, право, срок, приобретател)

10. РАЗПОРЕЖДАНЯ С ИМОТА (С ЧАСТ ОТ ИМОТА):

(Акт за разпореждане, описание, приобретател)

11. ИМОТЪТ Е ВКЛЮЧЕН В КАПИТАЛА НА ТЪРГОВСКО ДРУЖЕСТВО:

(Акт, правно основание, дружество)

11. АКТОСЪСТАВИТЕЛ (трите имена и длъжност):

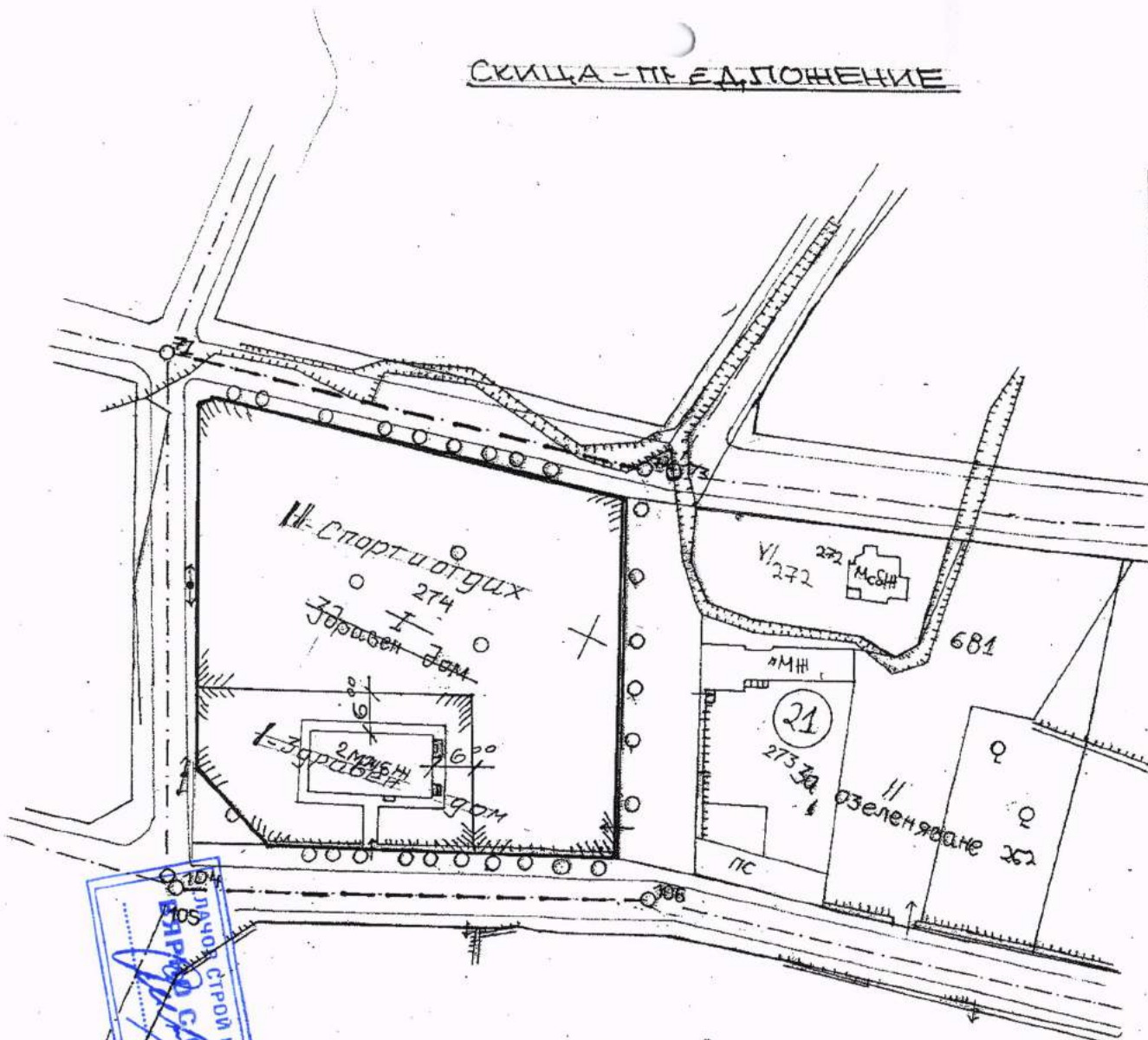
.....~~НАДЯ КИРИЛОВА ВЕЛЕВА~~ Н-к отдел "ОБЩИНСКА СОБСТВЕНОСТ".....


(ПОДПИС)

12. ЗАБЕЛЕЖКИ: При съставяне на акта за общинска собственост се
представиха следните документи:

1. Скица № 2 / 2601.1984 год. по рег. план на с. Бяга одобрен 1967 г.
2. Удостоверение № 178 / 1997 год. и № 179 / 1997 год. на техническа служба на с. Бяга за оценка на имота.
3. Удостоверение № 152 / 1997 гд. на финансова служба при кметство Бяга, че парцела е заведен по сметка 201 I Земи.
4. Удостоверение № 151 / 1997 год. на финансова служба при кметство Бяга, че сградата е заведена по сметка 203 - Сгради.
5. Становище на участковия лекар при Здравен дом с. Бяга.

СКИЦА - ПРЪЕДЛОЖЕНИЕ



Община Брацигово
Гр. Брацигово
Област Пазарджик

СКИЦА № 9/26.01.2016г.
М 1: 1000

на парцел /имот/ № I-Здравен Дом в кв. № 21
по регулационния план на гр./с./ Бяга
община Брацигово, обл. Пазарджик
одобрен със заповед № 49 / 04.01.1967г.

Имотът е собственост на:

1. Община Брацигово
/ име собствено, бащино, фамилия/

Документ за собственост:
ПДС № 7/06.01.1998г.

2.
/ име собствено, бащино, фамилия/

Документ за собственост:

3.
/ име собствено, бащино, фамилия/

Документ за собственост:

Скицата се издава по молба вх. № служебно
и ще послужи за.....

Копирал: Ивелина Илинчева подпис: [Signature]

Проверил: Иванка Кабакчиева подпис: [Signature]

кв. №

II-Спорт - 3960 м²
I-Здравен - 1030 м²





ОБЩИНА БРАЦИГОВО

СТАНОВИЩЕ НА ГЛ. АРХИТЕКТ НА ОБЩИНА БРАЦИГОВО

По повод служебно искане от Кмета на община Брацигово за допускане, проучване и проектиране на изменение на ПУП-ПР за част от кв. 21, УПИ I-Здравен дом по РП на с.Бяга общ.Брацигово съгласно приложената скица предложение

Считам, че искането е законосъобразно.

Изисквания, на които трябва да отговаря разработката:

- При оформяне на проектите да се спазват изискванията на Наредба № 7 за правила и нормативи за устройство на отделните отделните видове територии и устройствени зони, съгласуване с НИНКН и Наредба № 8 относно обема и съдържанието на устройствените схеми и планове.

Гл. арх.ОбА:.....
/арх. Б. Банева/

ЗАПОВЕД:
№.....2016г.

На основание чл. 134, ал. 1, т. 1 и т.2 от ЗУТ и решение № 72 от протокол № 7/26.02.2016г.
на ОбС гр. Брацигово

Да се изработи ПУП-ПР за част от 21, УПИ I-Здравен дом по РП на с.Бяга общ.Брацигово съгласно приложената скица предложение

Срок за представяне на плана в Дирекция СА на ОбА – 150 дни.

КМЕТ:.....
Л.Петков





ОБЩНСКИ СЪВЕТ БРАЦИГОВО

РЕШЕНИЕ

№72

взето на заседание Общински съвет град Брацигово,
проведено на 26.02.2016 г. с Протокол № 7

Относно: Съгласуване искане за изменение на ПУП-ПР за част от кв.21, УПИ I-Здравен дом по действащия регулационен план на с. Бяга.

МОТИВИ: Поради настъпилите обществено-икономически и устройствени промени и възникнали нови общински нужди в с.Бяга за места за отдих и спорт, се налага да се направи изменение на ПУП-ПР за част от кв.21, УПИ I-Здравен дом по действащия регулационен план на с.Бяга.

След станалите разисквания Общински съвет гр.Брацигово, на основание чл. 21, ал. 1, т.8 и т.11и ал.2 от ЗМСМА, чл.134, ал.1, т.1 и т.2 от ЗУТ

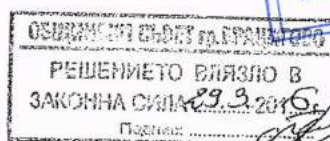
РЕШИ:

Съгласува искане за изменение на ПУП-ПР за част от кв. 21, УПИ I-Здравен дом по действащия регулационен план на с.Бяга, с който за сметка на част от УПИ I-Здравен дом се обособи нов УПИ II-Спорт и отдих, съгласно приложената скица-предложение.

№ по ред	Съветници име, фамилия	Присъствали	Гласували:		
			„За“	„Против“	„Въздържали се,,
	Гласували:				
1.	Анета Георгиева Рашайкова	Да	*		
2.	Васил Михайлов Гюлеметов	Да	*		
3.	Веселина Любенова Дамова	Да	*		
4.	Георги Василев Кабов	Да	*		
5.	Георги Иванов Трендафилов	Да	*		
6.	Георги Николаев Апостолов	Да	*		
7.	Дима Ангелова Пашкулева	Да	*		
8.	Йордан Райчев Михайлов	Да	*		
9.	арх. Младен Димитров Китов	Да	*		
10.	Надежда Борисова Казакова	Да	*		
11.	Петър Георгиев Маринов	Да	*		
12.	Стоян Димитров Вълков	Да	*		
13.	Търпена Ангелова Лабова	Да	*		
	Общо:	13	13	0	0

Председател на ОбС Брацигово:

Надежда Казакова



ВЪТРЕШНО СЪОБЩЕНИЕ
ОбС - гр. Брацигово



инж. Димитрия Йорданова Боснева

Гр. Пазарджик, ул. „Илион Стамболиев“ № 48; GSM 0896 77 92 21

• ПУП-ПЛАН ЗА РЕГУЛАЦИЯ •

ПРОЕКТ ЗА ИЗМЕНЕНИЕ НА УПИ I-ЗДРАВЕН ДОМ В КВАРТАЛ 21
ПО ПЛАНА НА С. БЯГА, ОБЩИНА БРАЦИГОВО, ОБЛАСТ ПАЗАРДЖИК



Възложител: ОБЩИНА Брацигово
Изпълнител: инж. Димитрия Боснева

	КАМАРА НА ИНЖЕНЕРИТЕ В ИНВЕСТИЦИОННОТО ПРОЕКТИРАНЕ
	ПЪЛНА ПРОЕКТАНТСКА ПРАВОСПОСОБНОСТ
Секция:	Регистрационен № 05997
гпг	инж. ДИМИТРИЯ ЙОРДАНОВА БОСНЕВА
Частки на проекта: по удостоверение за ППП	Подпис: _____
	ВАЖИ С ВАЛИДНО УДОСТОВЕРЕНИЕ ЗА ППП ЗА ТЕКУЩАТА ГОДИНА

Гр. Пазарджик
м. септември 2016г



ОБЯСНИТЕЛНА ЗАПИСКА

Проектът за изменение на плана за регулация на УПИ I-Здравен дом в квартал 21 по плана на с. Бяга, общ. Брацигово е изготвен след съгласуване с Общински съвет Брацигово- Решение № 72, /протокол № 7/ взето на заседание проведено на 26.02.2016г, становище на Главен архитект и Заповед № РД-234/13.04.2016год. на Кмета на Община Брацигово.

Основание за изменението е чл. 134, ал. 1, т.1, 2 и ал.2 от ЗУТ.

Проектът е изготвен след извършени проучвания на представените документи от възложителя - скица-извадка на кметство с. Бяга, скица предложение, становище на Главен архитект и заповед на Кмета на Общината за изработване на ПУП и Решение на Общински съвет Брацигово.

С проекта се променя регулацията на УПИ I-Здравен дом в квартал 21 по плана на с. Бяга, общ. Брацигово, като за сметка на този УПИ се обособяват два нови УПИ, както следва: УПИ I-Здравен дом и УПИ II-Спорт и отдих, по кафявите линии, надписи и щрихи.

Площите на новообособените УПИ по проект за изменение на регулацията са както следва:

УПИ I-Здравен дом – 1010 кв.м /графически измерен/

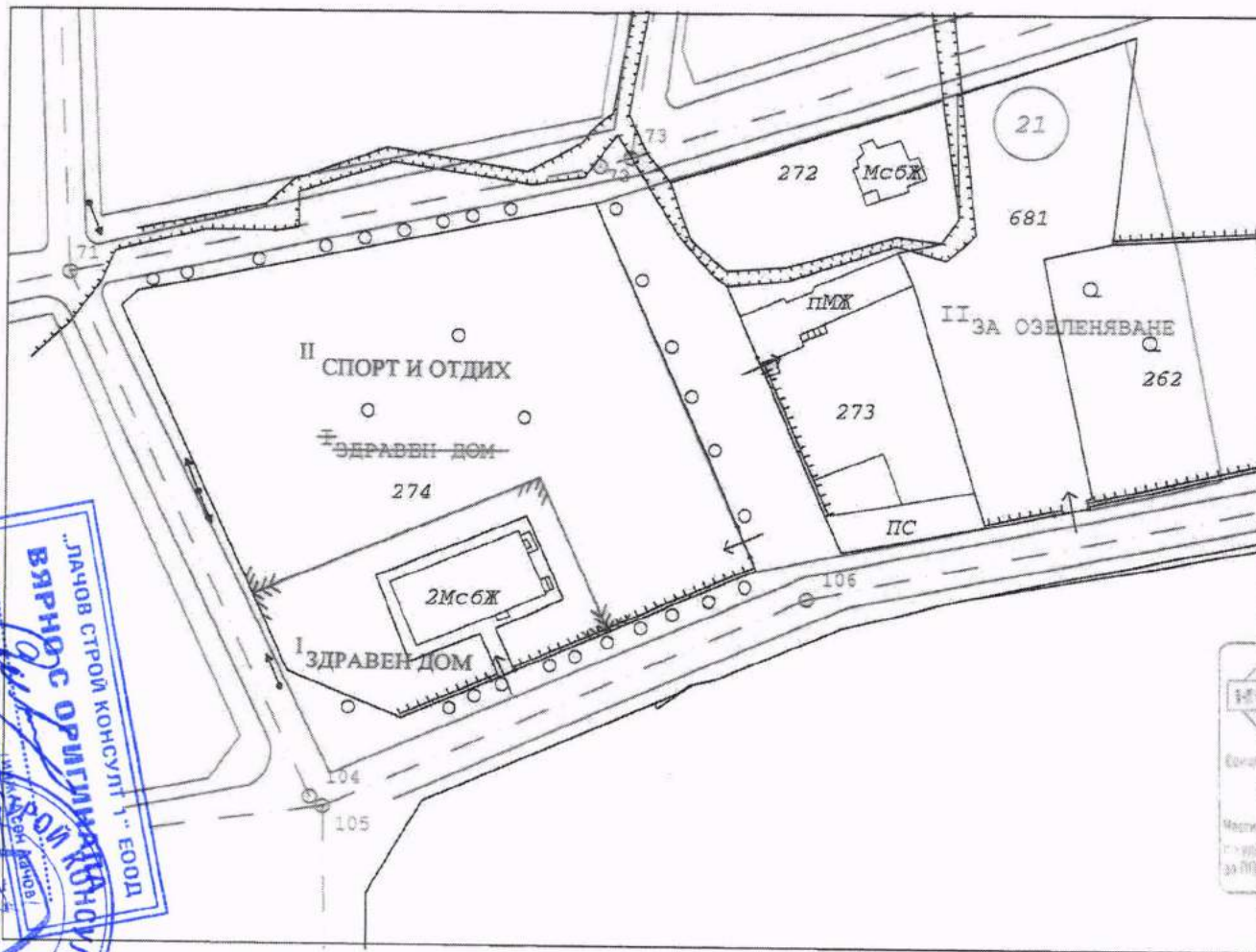
УПИ II-Спорт и отдих – 3277 кв.м /графически измерен/

При оформяне на проектите са спазени изискванията на Наредба № 7 /22.12.2003 г. за ПНУТ и Наредба № 8 / 14.06.2001 г. за обема и съдържанието на устройствените схеми и планове и ЗУТ.

м. септември 2016 г
гр. Пазарджик



ПУП-ПР
 за УПИ I-Здравен дом в кв.21
 по плана на с.Бяга общ.Брацигово
 М 1:1000



УТВЪРДЕНО
 заповед №.РД-624
 от 24.11.2016г.

ИЗДАНИЕ	УКАЗАТЕ ЗА ИМЕНОВАНИЕ В ИНВЕСТИЦИОННОТО ПРОЕКТИ
	ПЪЛНА ПРОЕКТАНТСКА ПРАВЕТОСПОБНОСТ
Единица	Регистров номер № 05907
Тип	Маск. ДИЗАЙНЪР
Частично проект	БОСНЕВА БОСНЕВА
Градостроителен проект	0511
за ПУП	Подпис: _____
	ВАЖНО С ВАЖНО УПОСЛОБЕНИЕ ЗА ПУП ЗА ТЕКУЩАТА ПОСЛЕДНА

Изготвил:.....
 /инж.Д.Боснева /



ПУП-ПР Бяга в закони смя на 04.12.2016г.



ОБЩИНА БРАЦИГОВО КОНСТАТИВЕН АКТ

Днес **21.10. 2016** год. долуподписаната Ивелина Илинчева –Чертожник в дирекция СА при Община Брацигово в присъствието на Иванка Влахова ст.спец. РАПУТ и Лилия Дамянова – ст.спец.АО, констатирах, че в законовия 14 /четирнадесет/ дневен срок **не е постъпило** възражение, по обявен ПУП- ПР за УПИ I- Здравен дом в кв.21 по кадастрален и регулационен план на с.Бяга.



Констатирал:
/ Ив.Илинчева /

Присъствали: 1.....
/ Ив.Влахова /

2.....
/Л.Дамянова /



ОБЩИНА БРАЦИГОВО

ОБЩИНСКИ ЕКСПЕРТЕН СЪВЕТ ПО УСТРОЙСТВО НА
ТЕРИТОРИЯТА

ПРОТОКОЛ

№3

На 02.11.2016г. в изпълнение на Заповед №РД-244/18.04.2016г. на Кмета на Община – Брацигово и Заповед № РД-554/18.10.2016г. на Главния архитект на Община Брацигово се проведе заседание на Експертния съвет към Общината, на което се разгледаха:

- Искания за изработване на ПУП
- ПУП и техни изменения

Проектните материали се докладваха от арх.Банева.

След направените изказвания и разисквания съветът взе следното

РЕШЕНИЕ: III

Във връзка с инвестиционни намерения, служебно искане от Кмета на Община Брацигово и Решение на Общински съвет гр.Брацигово е внесен ПУП-ПР за част от кв.21, УПИ I- Здравен дом по плана на с.Бяга.

Поради допуснатата явна фактическа грешка вместо УПИ II- Спорт и отдих да се чете УПИ VIII - Спорт и отдих.

На основание чл.134 ал. 2 т.6 от ЗУТ приема изменение на ПР за част от кв.21, УПИ I- Здравен дом по плана на с.Бяга, общ.Брацигово, с което за сметка на същия УПИ се обособяват два нови УПИ както следва: УПИ I- Здравен дом и УПИ VIII- Спорт и отдих по означенията и корекциите в оранжево върху приложената скица-проект.

На основание чл. 129 ал. 2 от ЗУТ предлага на Кмета на Община Брацигово да издаде заповед за одобряване след проучване на преписката.

ПРЕДСЕДАТЕЛ:

арх. Б. Банева





ОБЩИНА БРАЦИГОВО

ЗАПОВЕД
№... *РД-624/24.11.*...2016г.

Подписаният Петко Валентинов Петков – Кмет на Община Брацигово, с адрес: гр.Брацигово, ул. „Атанас Кабов“ № 6а, след като разгледах искане до Главния архитект на Община Брацигово от Кмета на Община Брацигово, собственик на: УПИ I- Здравен дом, кв.21 по плана на с.Бяга, общ.Брацигово с акт за общинска собственост № 7 от 06.01.1998г., смятам, че същото е основателно, тъй като възложителят не може да осъществи инвестиционните си намерения без одобрен ПУП- ПР.

На основание чл.129, ал.2, чл.134, ал.2, т.6 от ЗУТ и решение № 3 от Протокол № 3/02.11.2016г. на Общински експертен съвет по устройство на територията

ОДОБРЯВАМ

Изменение на ПР за част от кв.21, УПИ I- Здравен дом по плана на с.Бяга, общ.Брацигово, с което за сметка на същия УПИ се обособяват два нови УПИ както следва: УПИ I- Здравен дом и УПИ VIII- Спорт и отдих по означенията и корекциите върху приложената скица-проект.


Мотиви: Собственикът не може да осъществи инвестиционните си намерения без одобрен ПУП- ПР за УПИ I- Здравен дом, кв.21 по плана на с.Бяга, общ. Брацигово.

Заповедта подлежи на обжалване пред Административен съд гр.Пазарджик в 14 дневен срок от нейното съобщаване.

ПЕТКО ПЕТКОВ
Кмет на Община Брацигово

Изготвил:
арх.Боряна Банева
Гл.архитект на Община Брацигово

Съгласувал:
Петя Харизанова
Юрист





ОБЩИНА БРАЦИГОВО

КОНСТАТИВЕН АКТ

Днес **07.12.2016** год. долуподписаната Ивелина Илинчева – Чертожник в дирекция СА при Община Брацигово в присъствието на Иванка Кабакчиева гл.спец.КР и Лилия Дамянова – ст.спец. АО, констатирах, че в законовия 14 /четирнадесет/ дневен срок **не е постъпило** възражение, по обявена заповед № РД-624/24.11.2016г. на Кмета на община Брацигово, с която се одобрява ПУП-ПР за част от кв.21, засягащ УПИ I - Здравен дом по плана на с.Бяга, общ.Брацигово.

Заповедта е влязла в законна сила.



Констатирал:
/Ив.Илинчева /

Присъствали: 1.....
/Ив. Кабакчиева/





BX. № 7829244 / 06.07.2018,
E.V.N

ОБЩИНА БРАЦИГОВО

4579 Брацигово ул. "Атанас Кабов" 6 - А техн секретар тел. 03552 2071 факс 03552 2105 e-mail: kmet @bratsigovo.bg

№ 30-1882-7 / 03.06.2018 година.

ДО

ИНЖ. ИВАН ДОШЕВ
РЪКОВОДИТЕЛ КЕЦ ПАЗАРДЖИК
УЛ. "ГЕНЕРАЛ ГУРКО" №4
ГР. СОФИЯ 4400

ЗАЯВЛЕНИЕ

От: **ПЕТКО ВАЛЕНТИНОВ ПЕТКОВ** –

Кмет на Община Брацигово

ОТНОСНО: Съгласуване и писмена справка за статута на проект „Подобряване на спортната инфраструктура „ на с. Бяга, Община Брацигово - УПИ VIII – Спорт и отдих, с. Бяга, общ. Брацигово.

УВАЖАЕМИ ИНЖ. ДОШЕВ,

Във връзка с кандидатстване на Община Брацигово по проект : Във връзка с кандидатстване на Община Брацигово по проект : „Подобряване на спортната инфраструктура „ на с. Бяга, Община Брацигово - УПИ VIII – Спорт и отдих, с. Бяга, общ. Брацигово по програма Спорт „Изграждане, реконструкция, ремонт, оборудване и/или обзавеждане на спортна инфраструктура“ по подмярка 7.2. „Инвестиции в създаването, подобряването или разширяването на всички видове малка по мащаби инфраструктура“ от мярка 7. „Основни услуги и обновяване на селата в селските райони“ от Програмата за развитие на селските райони за периода 2014 – 2020 г., моля да ни бъде съгласувана проектна документация на обекта .

Надяваме се на Вашата експедитивност за реализиране на инвестиционните ни намерения.


ПРИЛОЖЕНИЕ:

1. Извадка от ОУП на Община Брацигово ;
2. Графични материали.

С уважение ,

Кмет на Община Брацигово.....
/Петко Петков/

Изготвил:.....
/инж. Румяна Григорова - Директор Д-я „СА“/



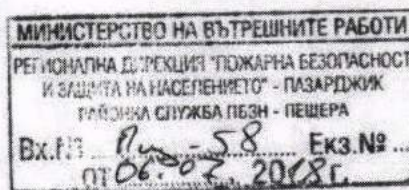


ОБЩИНА БРАЦИГОВО

4579 Брацигово ул. "Атанас Кабов" 6 -А техн секретар тел. 03552 2071 факс 03552 2105 e-mail:kmet@bratsigovo.bg

№ 24-23-11/03.06.2018 година.

ДО
ИНЖ.ДИМИТЪР МИРАЗЧИЕВ
НАЧАЛНИК РСПБЗН
ГР. ПЕЩЕРА



ЗАЯВЛЕНИЕ

От: **ПЕТКО ВАЛЕНТИНОВ ПЕТКОВ** –
Кмет на Община Брацигово

ОТНОСНО: Съгласуване и писмена справка за статута на проект
„Подобряване на спортната инфраструктура „ на
с.Бяга, Община Брацигово - УПИ VIII – Спорт и отдих, с. Бяга,
общ. Брацигово

УВАЖАЕМИ ИНЖ.МИРАЗЧИЕВ,

Във връзка с кандидатстване на Община Брацигово по проект : „Подобряване на спортната инфраструктура „ на с.Бяга, Община Брацигово - УПИ VIII – Спорт и отдих, с. Бяга, общ. Брацигово по програма Спорт „Изграждане, реконструкция, ремонт, оборудване и/или обзавеждане на спортна инфраструктура“ по подмярка 7.2. „Инвестиции в създаването, подобряването или разширяването на всички видове малка по мащаби инфраструктура“ от мярка 7. „Основни услуги и обновяване на селата в селските райони“ от Програмата за развитие на селските райони за периода 2014 – 2020 г., , моля да ни бъде съгласувана проектна документация на обекта .

Надяваме се на Вашата експедитивност за реализиране на инвестиционните ни намерения.

ПРИЛОЖЕНИЕ:

1. Обяснителна записка ;
2. Графични материали.

С уважение ,

Кмет на Община Брацигово.....
/Петко Петков/

Изготвил:.....
/инж.Румяна Григорова – Директор Д-я „СА”/






ОБЩИНА БРАЦИГОВО

4579 Брацигово ул."Атанас Кабов" 6 -А техн секретар тел. 03552 2071 факс 03552 2101 e-mail: evrobra@abv.bg

ДО

ДИРЕКТОРА НА
РИОСВ-ПАЗАРДЖИК

Ч.б.х. № 16-05-12/03.07.18



УВЕДОМЛЕНИЕ

за инвестиционно намерение

От **ОБЩИНА БРАЦИГОВО**; ул."Атанас Кабов" 6 -А ; тел. 03552 2061
факс 03552 2101 e-mail: kmet@bratsigovo.bg

/име, адрес и телефон за контакт, гражданство на възложителя – физическо лице/

БУЛСТАТ 000351 565 – Ю ; Дан. № 1133011168

/седалище и единен идентификационен номер на юридическото лице/

Пълен пощенски адрес:..4579 гр.Брацигово;област Пазарджик;

ул."Атанас Кабов" 6 -А

Телефон, факс и e-mail: тел. 03552 2071 факс 03552 2101 e-mail: kmet@bratsigovo.bg

Управител или изпълнителен директор на фирмата- възложител

ОБЩИНА БРАЦИГОВО

Лице за контакти: **инж.Румяна Григорова**

Уважаеми г-н Директор,

Уведомяваме Ви, че **Обект „Подобряване на спортната инфраструктура „ на с.Бяга, Община Брацигово - УПИ VIII – Спорт и отдих, с. Бяга, общ. Брацигово .** има

следното инвестиционно предложение:

Изготвяне на проект за Обект „Подобряване на спортната инфраструктура „ на с.Бяга, Община Брацигово
отдих, с. Бяга, общ. Брацигово.

Характеристика на инвестиционното предложение:

1.Резюме на предложението



Проектът за Обект „Подобряване на спортната инфраструктура „ на с.Бяга, Община Брацигово - УПИ VIII – Спорт и отдих, с. Бяга, общ. Брацигово е изготвен съгласно изискванията на Наредба 4 за обема и съдържанието на инвестиционните проекти, задание за инвестиционното намерение на Община Брацигово и предписанията за проучване и проектиране съгласно издадена виза.

Терена се намира в границите на с. Бяга, община Брацигово. Той е разположен в кв. 21, УПИ VIII – Спорт и отдих. Площта на УПИ VIII – Спорт и отдих е 3960м². На ситуационния план е проведена хипотетична граница на площта отредена за строителство към съществуващия терен за градини. Съседните имоти на хипотетичната граница са VI272 , II - За озеленяване на изток, улица с осови точки 71-72 на север, улица с осови точки 71-104 на запад , улица с осови точки 105-106 на юг.

С проекта се предвижда изграждането на спортна площадка за мини – футбол с 1 малко футболно игрище.

Полето на игрището е ориентирано по посока изток – запад с дългата си ос.

В проекта е заложено изграждането на едно игрище за мини – футбол. Размерът на игрището е 40/20 м. По периметъра се предвижда зона за сигурност с ширина 1,50 м по дългите страни и 2,00 м по късите страни. Основният достъп до игрището е от запад, в съответствие с пътната инфраструктура. Игралното поле е оградено с ограда с височина 2,00 м. Конструкцията на оградата ще е от метални колове. Конструктивните елементи ще бъдат монтирани върху единични фундаменти. Вратите в оградата са с размери 120/200см и се отварят навън. За цялото поле е осигурен достъп на линейка за спешна медицинска помощ, през двойна врата с размери 300/250см, отваряща се навън.

Зоната на игралното поле с тревна настилка е ограничена с градински бордюри.

Изисквания към игралното поле и покритието му:

- Игралното поле и елементите в него ще се очертаят с бяла ивица с ширина, съгласно нормативните изисквания за този вид игрища (ширина на бялата ивица 10см);
- Размерът на футболните врати е 300/200см, закрепени в терена със самостоятелни фундаменти;
- Радиусът на централния кръг е 300 см.;
- Наказателното поле е правоъгълно с размери 1300/650см
- Точката за изпълнение на дузпа е на 700см от вратата;
- Секторите за изпълнение на корнер са с радиус 25см;
- Настилката на терена ще се изпълни по следния детайл и последователност:

1. Уплътнена земна основа;
2. Основен слой от уплътнена скална маса – 20см;
3. Основа от уплътнен сортиран камък (Уплътнена чакълеста основа) – 10см;
4. Изкуствена трева;
5. Гумени гранули за изкуствена трева;
6. Кварцов пясък за изкуствена трева.



- Настилката ще се изпълни с лек надлъжен наклон(0,6%), от средата на игрището към футболните врати.

Обща площ на зоната на игрището е 1013 м².

/посочва се характера на инвестиционното предложение, в т.ч. дали е за ново строителство, дейности и технологии, разширение и/или промяна на производствената дейност, съгласно изискванията на раздел I и III от глава шеста на Закона за опазване на околната среда /обн. ДВ, бр.91/25.09.2002 г., последно изменение ДВ бр. 77 от 27.09.2005 г. срок на действие на предложението/

2. Описание на основните процеси, капацитет, производителност (т/год. готова продукция), обща използваната площ.

Проектът включва „Подобряване на спортната инфраструктура „ на с.Бяга, Община Брацигово - УПИ VIII – Спорт и отдих, с. Бяга, общ. Брацигово.

Цел и предмет на инвестиционното предложение- производство, жилищно, пътно и др. строителство.

Подобряване на условията на живот на населението в гр.Брацигово и градска среда.

3. Необходимост от нова инфраструктура- пътна, електроснабдяване, ВиК.

Съществуваща инфраструктура.....

4. Срок за реализация и етапи на изпълнение на инвестиционното предложение.

Съгласно процедури на ЗУТ и ЗОП след одобряване на инвестиционното намерение.

Връзка с други съществуващи и одобрени с устройствен или друг план дейности в обхвата на въздействие на обекта на инвестиционното предложение:

Съответствиес одобрен ОУП на Община Брацигово

.....

Местоположение на площадката /населено място, община, квартал, землище, поземлен имот, собственост./ Характеристика на засегнатата територия- вид и начин на ползване на земите.

Обектът ще бъде реализиран в регулацията на с.Бяга;Община Брацигово.

Засегнати елементи на Националната екологична мрежа

Няма такива

Природни ресурси, предвидени за използване по време на строителството и експлоатацията:.....

Изготвен е План за управление на строителни отпадъци в обхват и съдържание съгласно изискванията на Закона за управление на отпадъци и Наредба за управление на строителни отпадъци и за влагане на рециклирани строителни материали, приета с ПМС 277 от 05.11.2012г. Проекта е обособен в отделна документация.

Отпадъци, които се очаква да се генерират:.....



Орган, отговорен за одобряване на инвестиционното предложение:..

С проект : „Подобряване на спортната инфраструктура „ на с.Бяга, Община Брацигово - УПИ VIII – Спорт и отдих, с. Бяга, общ. Брацигово по програма Спорт „Изграждане, реконструкция, ремонт, оборудване и/или обзавеждане на спортна инфраструктура“ по подмярка 7.2. „Инвестиции в създаването, подобряването или разширяването на всички видове малка по мащаби инфраструктура“ от мярка 7. „Основни услуги и обновяване на селата в селските райони“ от Програмата за развитие на селските райони за периода 2014 – 2020 г.

I. Моля да ни информирате за необходимите действия, които трябва да предприемем, по реда на глава шеста от Закона за опазване на околната среда.

II. /не е задължително за потвърждение/

Моля да бъде допуснато извършването само на ОВОС /В случаите по чл. 91, ал. 2 ЗООС, когато за инвестиционно предложение, включено в приложение № 1 или в приложение № 2 от ЗООС, се изисква и изготвянето на самостоятелен план или програма по чл. 85, ал. 1 и 2 ЗООС/, поради следните основания (мотиви).

Молим за Вашето становище за съгласуване на инвестиционния проект.

Прилагам:

1. Уведомление за инвестиционно намерение.
2. Обяснителна записка на проекта.
3. Ситуация .

С УВАЖЕНИЕ,
ПЕТКО ПЕТКОВ


Кмет на Община Брацигово

ИЗГОТВИЛ:

ИНЖ. РУМЯНА ГРИГОРОВА

Директор Дирекция „СА“





Седалище: гр. София, бул. „Джеймс Баучер“ №77, ет.2, офис 5,

Адрес за кореспонденция: гр. София, Ж.К. Студентски град, ул. „Проф. Г. Брадистилев“ 16, ет.2

ОБЕКТ: **Подобряване на спортната инфраструктура на с.Бяга, Община Брацигово - УПИ VIII - Спорт и отдих, с. Бяга, общ. Брацигово**

ВЪЗЛОЖИТЕЛ: **ОБЩИНА БРАЦИГОВО**

ИЗПЪЛНИТЕЛ: **ГЛЕН КОНСУЛТ ЕООД**

ЧАСТ: **АРХИТЕКТУРА**

ФАЗА: **ТЕХНИЧЕСКИ ПРОЕКТ**



Лачов Строй Консулт 1 ЕООД (Строителен надзор)
 Заверявам проекта по части: *архитектура*
 Консултант:
 Управител:
 (ИМ: Д. Дачов)



Лачов Строй Консулт 1 ЕООД
 консултант/строителен надзор
ПАБ СЪГЛАСУВА

Лачов Строй Консулт 1 ЕООД
 консултант/строителен надзор
СХИ СЪГЛАСУВА

ГЛЕН ПРОЕКТАНТСКА ПРАВОСЪЛНОСТ
 арх. РАНГЕЛОВ ДЕНЕВ
 Пер. №: 05/156
 дата: 2018 г. подпис: *[Signature]*

ПРОЕКТАНТ ПО ЧАСТ АРХ.

СЪГЛАСУВАЛИ:

ВП

ПБ и ПБЗ

ВЪЗЛОЖИТЕЛ:

Р-Л ФИРМА:

...../арх. Мариян Денев/

...../инж. Стоян Дженев/

...../инж. Братислав Братиславов/

...../Гл. Консулт./

ОБЩИНСКА АДМИНИСТРАЦИЯ гр. БРАЦИГОВО
 ОТДЕЛ "УПИ Д"
 Одобрявам с пълноценни поправки
 № осч. ч. 144 ч. 142
 Дл. е. 2 от 3 ч. 1
 20.18.09.
 гр. Брацигово
 Преекста: Арх. техник /
 Одобря: Гл. директор /





КАМАРА НА АРХИТЕКТИТЕ В БЪЛГАРИЯ

УДОСТОВЕРЕНИЕ

архитект

Мариан Рангелов Денев

ПЪЛНА ПРОЕКТАНТСКА ПРАВОСПОСОБНОСТ



Дата на изд.

01/01/2018

Валидност

31/12/2018

Reg. No.

05156

www.kab.bg

Председ. на Ком. по Рег.

Председател на УС



CHAMBER OF ARCHITECTS IN BULGARIA

CERTIFICATE

architect

Mariyan Rangelov Denev

FULL RANGE OF SERVICES

Date Of Issue

01/01/2018

Validity

31/12/2018

Reg No.

05156

www.kab.bg



ОБЕКТ: Подобряване на спортната инфраструктура на с.Бяга, Община Брацигово - УПИ VIII – Спорт и отдих, с. Бяга, общ. Брацигово

ВЪЗЛОЖИТЕЛ: ОБЩИНА БРАЦИГОВО

ФАЗА: ТЕХНИЧЕСКИ ПРОЕКТ

ЧАСТ: АРХИТЕКТУРНА

ОБЯСНИТЕЛНА ЗАПИСКА

Проекта за спортната площадка е изработен на база виза за проектиране и техническо задание от възложителя. Терена се намира в границите на с. Бяга, община Брацигово. Той е разположен в кв. 21, УПИ VIII – Спорт и отдих. Площта на УПИ VIII – Спорт и отдих е 3960м². На ситуационния план е проведена хипотетична граница на площта отредена за строителство към съществуващия терен за градини. Съседните имоти на хипотетичната граница са VI272 , II - За озеленяване на изток, улица с осови точки 71-72 на север, улица с осови точки 71-104 на запад , улица с осови точки 105-106 на юг.

С проекта се предвижда изграждането на спортна площадка за мини – футбол с 1 малко футболно игрище.

Полето на игрището е ориентирано по посока изток – запад с дългата си ос.

В проекта е заложено изграждането на едно игрище за мини – футбол. Размерът на игрището е 40/20 м. По периметъра се предвижда зона за сигурност с ширина 1,50 м по дългите страни и 2,00 м по късите страни. Основният достъп до игрището е от запад, в съответствие с пътната инфраструктура. Игралното поле е оградено с ограда с височина 2,00 м. Конструкцията на оградата ще е от метални колове. Конструктивните елементи ще бъдат монтирани върху единични фундаменти. Вратите в оградата са с размери 120/200см и се отварят навън. За цялото поле е осигурен достъп на линейка за спешна медицинска помощ, през двойна врата с размери 300/250см, отваряща се навън.

Зоната на игралното поле с тревна настилка е ограничена с градински бордюри.

Изисквания към игралното поле и покритието му:

- Игралното поле и елементите в него ще се очертаят с бяла ивица с ширина, съгласно нормативните изисквания за този вид игрища (ширина на бялата ивица 10см);
- Размерът на футболните врати е 300/200см, закрепени в терена със самостоятелни фундаменти;
- Радиусът на централния кръг е 300 см.;
- Наказателното поле е правоъгълно с размери 1300/650см
- Точката за изпълнение на дузпа е на 700см от вратата;
- Секторите за изпълнение на корнер са с радиус 25см;



- Настилката на терена ще се изпълни по следния детайл и последователност:

1. Уплътнена земна основа;
 2. Основен слой от уплътнена скална маса – 20см;
 3. Основа от уплътнен сортиран камък (Уплътнена чакълеста основа) – 10см;
 4. Изкуствена трева;
 5. Гумени гранули за изкуствена трева;
 6. Кварцов пясък за изкуствена трева.
- Настилката ще се изпълни с лек надлъжен наклон(0,6%), от средата на игрището към футболните врати.

Обща площ на зоната на игрището е 1013 м².

съставил:



арх.М. Денев

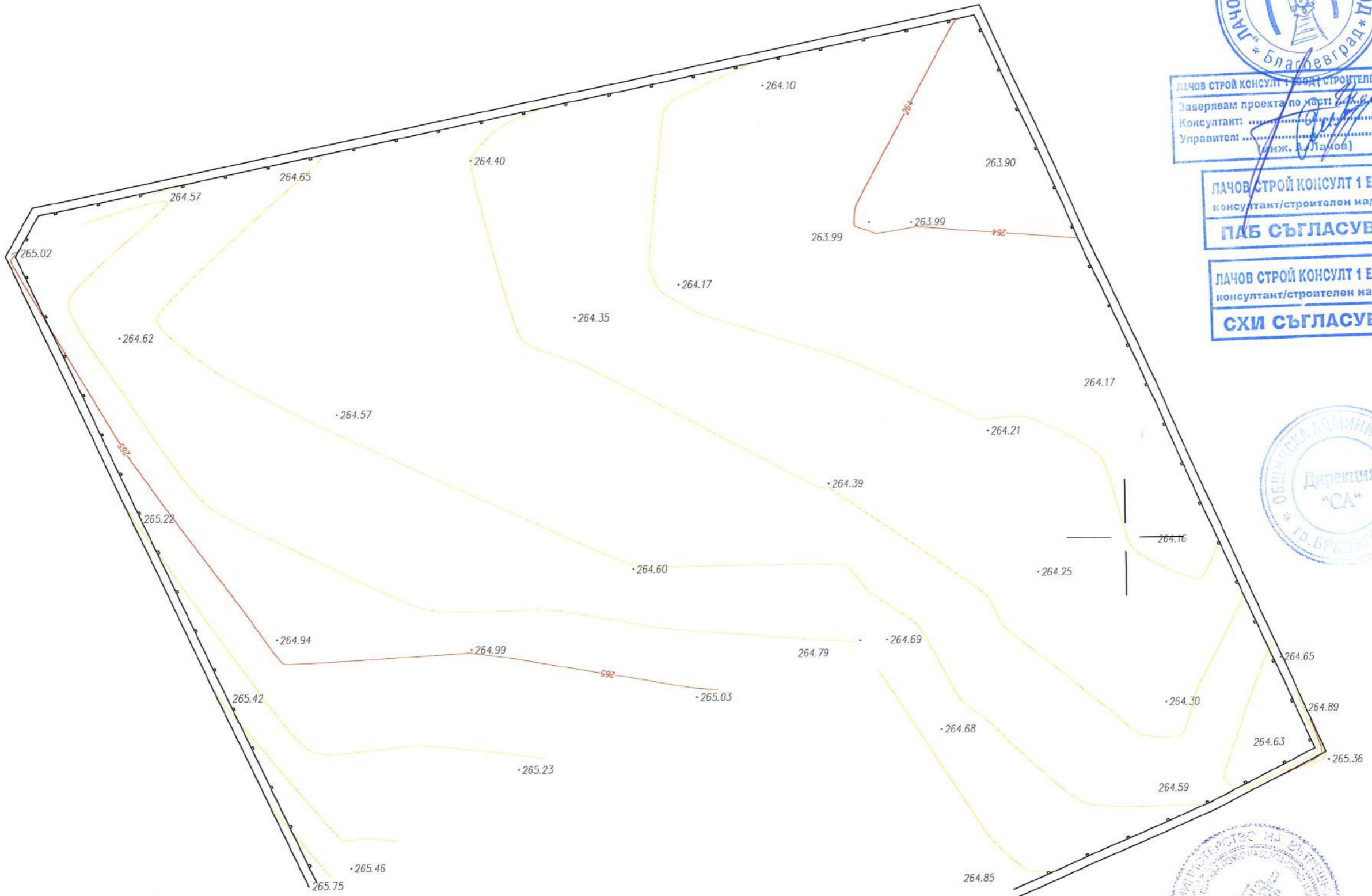


**Подобряване на спортната инфраструктура на с.Бяга, Община Брацигово - УПИ
VIII – Спорт и отдих, с. Бяга, общ. Брацигово**

№	Описание	ед. мярка	Кол.
Част Архитектура			
ИГРИЩЕ			
1	Плетена мрежа от полиестер (за ограда игрища)	m ²	360,00
2	Метални колове за ограда	бр	90
3	футболна врата (80/300/200см) комплект с мрежа от полиестер	бр	2
4	Бетонни бордюри 8/16см. на циментопясъчен разтвор	м	128,86
5	Бетонни бордюри 8/16см. на циментопясъчен разтвор (за прагове/врати)	м	5,4
6	Еднокрила врата 120/200см /вход/изход игрище	бр	2
7	Двукрила врата 300/250см /вход/изход линейка	бр	1
8	Основен слой от уплътнена скална маса - 20см;	m ³	202,6
9	Основа от уплътнен, сортиран камък(Уплътнена чакълеста основа) - 10см; Изкуствена трева, отговаряща на нормативните изискванията ; бсм	m ³	101,3
10	Гумени гранули за изкуствена трева; Кварцов пясък за изкуствена трева.	m ²	1013
11	Защитно покритие за коловете на оградата H=200см	бр	90
ЗЕМНИ РАБОТИ			
12	Изкопни работи	m ³	675
13	Обратен насип	m ³	282
БЕТОНОВИ РАБОТИ			
14	Бетон В20 за фундаменти - текстилна ограда	m ³	8
15	Бетон В20 за фундаменти -футболна врата	m ³	1
КОФРАЖНИ РАБОТИ			
16	Кофраж за фундаменти текстилна ограда	m ²	75
17	Кофраж за фундаменти футболна врата	m ²	12
АРМИРОВЪЧНИ РАБОТИ			
18	Доставка и монтаж стомана АIII	кг	39



в.рх. МАРИЯН
 РАЧГЕЛОВ ДЕНЧЕВ
 Пер. №: 0915
 подпис:



ЛАЧОВ СТРОЙ КОНСУЛТ 1 ЕООД (СТРОИТЕЛЕН НАДЗОР)
 Заверявам проекта по част: *[Signature]*
 Консултант: *[Signature]*
 Управител: *[Signature]*
 (инж. А. Лачов)

ЛАЧОВ СТРОЙ КОНСУЛТ 1 ЕООД
 консултант/строителен надзор
ПАБ СЪГЛАСУВА

ЛАЧОВ СТРОЙ КОНСУЛТ 1 ЕООД
 консултант/строителен надзор
СХИ СЪГЛАСУВА



КАРА НА ИНЖЕНЕРИТЕ В ИНВЕСТИЦИОННО ПРОЕКТИРАНЕ
 ПЪЛНА ПРОЕКТАНТСКА ПРАВОСПОСОБНОСТ
 Регистрационен № 08338
 ИНЖ. МИНКО
 ЦОЧЕВ МИНКОВ
 Подпис: *[Signature]*

Секция: ГПГ
 Проект на проекта: *[Signature]*
 Съставител: *[Signature]*
 за ГПГ



"Глен Консулт" ЕООД гр. София, бул. "Джеймс Баучер" 77			
ОБЕКТ: Подобряване на спортната инфраструктура на с. Бяга, общ. Брацигово, УПИ VIII-Спорт и отдих с. Бяга, общ. Брацигово, обл. Пазарджик		фаза: ТП	
ЧАСТ: ГЕОДЕЗИЯ- ГЕОДЕЗИЧЕСКА СНИМКА		мащаб:	М 1: 300
Проектант:	инж. М. Минков <i>[Signature]</i>	дата:	07.2018г.

КООРДИНАТЕН РЕГИСТЪР
Координатна система : 1970г.

N	X [m]	Y [m]
PT1	4533886.042	8585502.146
PT2	4533920.060	8585429.727
PT3	4533864.990	8585463.112



ЛАЧОВ СТРОЙ КОНСУЛТ 1 ЕООД (СТРОИТЕЛЕН НАДЗОР)
Заверявам проекта по част:
Консултант:
Управител:
(инж. А. Лачов)

ЛАЧОВ СТРОЙ КОНСУЛТ 1 ЕООД
консултант/строителен надзор
ПАБ СЪГЛАСУВА

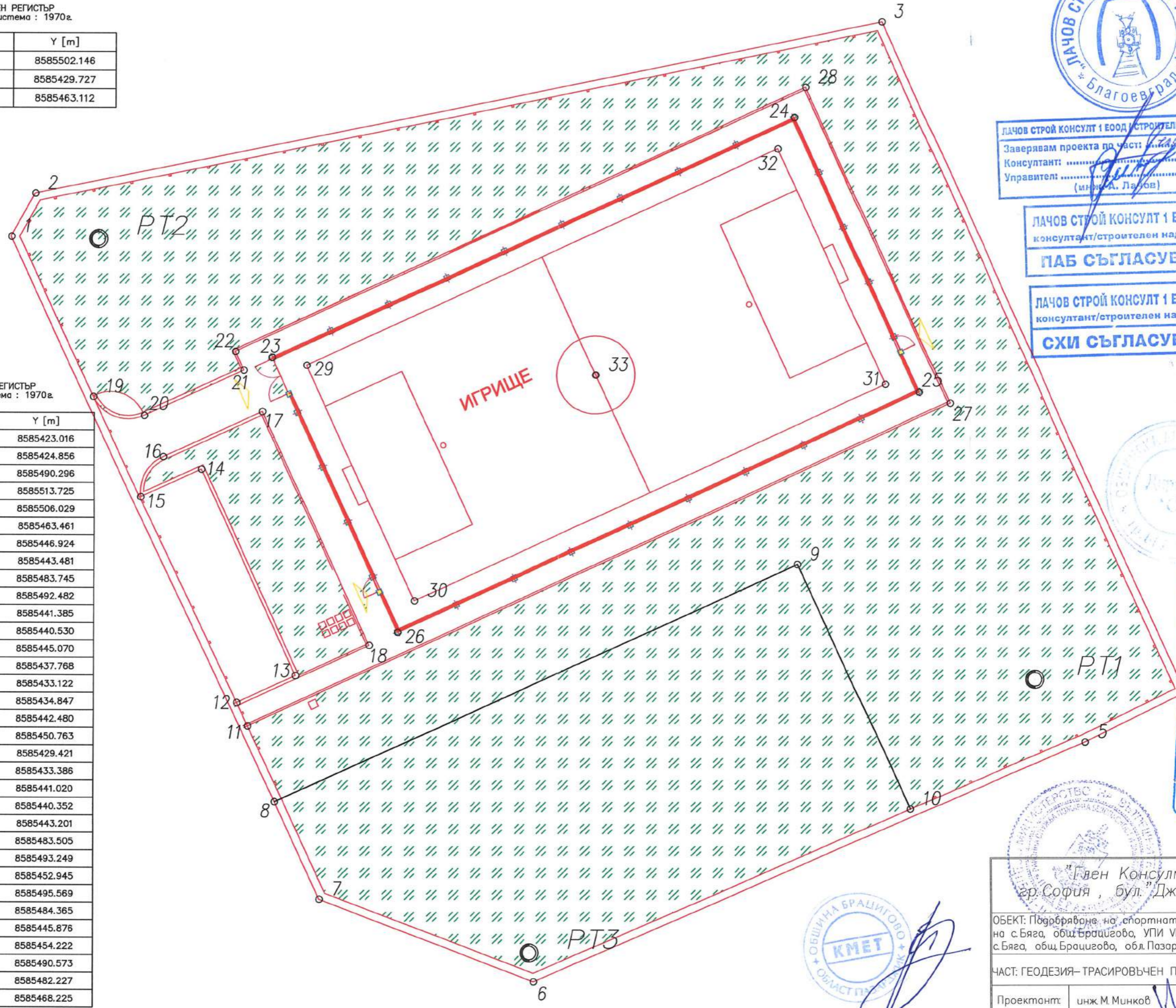
ЛАЧОВ СТРОЙ КОНСУЛТ 1 ЕООД
консултант/строителен надзор
СХИ СЪГЛАСУВА



КАМА НА ИНЖЕНЕРИТЕ И ИНВЕСТИЦИОННОТО ПРОЕКТИРАНЕ
ПЪЛНА ПРОЕКТАНТСКА ПРАВОСПОСОБНОСТ
Регистрационен № 08338
инж. МИНКО
ЦОЧЕВ МИНЧОВ
Подпис:
ВАЖИ С ВАРИАНТНО УДОСТОВЕРЕНИЕ ЗА ПЛП ЗА КЕЛУЩА ГОДИНА

КООРДИНАТЕН РЕГИСТЪР
Координатна система : 1970г.

N	X [m]	Y [m]
1	4533920.231	8585423.016
2	4533923.567	8585424.856
3	4533936.821	8585490.296
4	4533885.020	8585513.725
5	4533881.197	8585506.029
6	4533862.763	8585463.461
7	4533869.130	8585446.924
8	4533876.660	8585443.481
9	4533894.952	8585483.745
10	4533876.073	8585492.482
11	4533882.495	8585441.385
12	4533884.303	8585440.530
13	4533886.388	8585445.070
14	4533902.292	8585437.768
15	4533900.159	8585433.122
16	4533903.261	8585434.847
17	4533906.766	8585442.480
18	4533888.727	8585450.763
19	4533907.889	8585429.421
20	4533906.442	8585433.386
21	4533909.947	8585441.020
22	4533911.401	8585440.352
23	4533910.949	8585443.201
24	4533929.455	8585483.505
25	4533908.235	8585493.249
26	4533889.729	8585452.945
27	4533907.375	8585495.569
28	4533931.776	8585484.365
29	4533910.334	8585445.876
30	4533892.159	8585454.222
31	4533908.850	8585490.573
32	4533927.026	8585482.227
33	4533909.592	8585468.225



"Глен Консулт" ЕООД
гр.София , бул."Джеймс Баучер" 77

ОБЕКТ: Подобрыване на спортната инфраструктура на с.Бяга, общ.Брацигово, УПИ VIII-Спорт и отдих, с.Бяга, общ.Брацигово, обл.Пазарджик фаза: ПП

ЧАСТ: ГЕОДЕЗИЯ- ТРАСИРОВЪЧЕН ПЛАН мащаб: М 1:300

Проектант: инж.М.Минков гата: 07.2018г.

ГЛЕН КОНСУЛТ ЕООД

ИНВЕСТИЦИОНЕН ПРОЕКТ

ОБЕКТ: Подобриване на спортната инфраструктура на с.Бяга, Община Брацигово - УПИ VIII - Спорт и отдих, с. Бяга, общ. Брацигово

МЕСТОПОЛОЖЕНИЕ: кв. 21, УПИ VIII- Спорт и отдих, с.БЯГА, общ. БРАЦИГОВО, обл. ПАЗАРДЖИК

ЧАСТ: ГЕОДЕЗИЯ

ФАЗА: ТЕХНИЧЕСКИ ПРОЕКТ

ВЪЗЛОЖИТЕЛ: ОБЩИНА БРАЦИГОВО

ИЗПЪЛНИТЕЛ: „ГЛЕН КОНСУЛТ“ ЕООД



	КАМАРА НА ИНЖЕНЕРИТЕ В ИНВЕСТИЦИОННОТО ПРОЕКТИРАНЕ
	ПЪЛНА ПРОЕКТАНТСКА ПРАВОСПОСОБНОСТ
	Регистрационен № 08338
Сотцил:	ПРОЕКТАНТ: инж. МИНКО ЦОЧЕВ МИНКОВ
ггг	(инж. М. Минков)
Част на проекта: по удостоверение за ППТ	Подпис:
	ВАЖИ С ВАЛИДНО УДОСТОВЕРЕНИЕ ЗА ППТ ЗА ТЕКУЩА ГОДИНА

ЛАЧОВ СТРОЙ КОНСУЛТ 1 ЕООД (СТРОИТЕЛЕН НАДЗОР)
Заверявам проекта по част:
Консултант:
Управител:
(инж. А. Лачов)

ЛАЧОВ СТРОЙ КОНСУЛТ 1 ЕООД
консултант/строителен надзор
ПАБ СЪГЛАСУВА

ЛАЧОВ СТРОЙ КОНСУЛТ 1 ЕООД
консултант/строителен надзор
СХИ СЪГЛАСУВА



БЪЛГАРИЯ
Седалище: гр. София, бул. „ДжеймсБаучер“ №77, ет.2, офис 5,
Адрес за кореспонденция: гр. София, ж.к. Студентски град, ул. „Проф. Г. Брандистов“ 16, ет.2

www.glenconsult.eu, stanimira@glenconsult.eu
Моб. Тел. +359 876 766 880



ГЛЕН КОНСУЛТ ЕООД

ОБЯСНИТЕЛНА ЗАПИСКА

Обект: „Подобряване на спортната инфраструктура на с.Бяга, община Брацигово – УПИ VIII-Спорт и отдих, с.Бяга, общ. Брацигово“

1. Геодезическо заснемане

Извършено е подробно геодезическо заснемане на съществуващата ситуация и терена, посредством GPS Trimble R4.

Геодезическото заснемане е обработено в Координатна система 1970г и височинна система – Балтийска.

Изходната информация е обработена с лицензирани софтуер Trimble Business Center V3.70 за получаване на Геодезическа снимка в цифров вид в dwg формат.

За изходни точки при заснемането са използвани перманентните станции от лицензираната от АГКК мрежа „ГЕОНЕТ“, от които са определени координатите на подробните точки - посредством GNSS измервания съгласно Инструкция на АГКК № РД-02-20-25 от 20.09.2011г. Измерванията са извършени в режим Real Time Kinematic /RTK/ с GPS приемници Trimble R4, с точност в планово отношение 10мм+1ppmRMS, в Координатна система WGS-84. Резултатите от GNSS измерванията на подробните точки са обработени с лицензиран програмен продукт Trimble Buisness Center V3.70 и са приложени в регистър съдържащ координати в World Geodetic System /WGS - 84/ и KKK2005.

Данните от измерванията са трансформирани чрез програмен продукт BGStrans V4.2 на АГКК за определяне на координатите и котите на точки, съгласно Инструкция № РД-02-20-12 от 03.09.2012г. за преобразуване на съществуващи геодезически и картографски материали и данни.



ГЛЕН КОНСУЛТ ЕООД

Представен е общ справочен регистър на точките от опорния полигон, съдържащ координати в координатна система 1970г.

Заснети са всички релефни форми, огради, отводнителни канали, шахти, кранове и елементи на техническата инфраструктура.

Създаден е 3D цифров модел на заснетия терен, който е изобразен посредством изчертани хоризонтали с основно сечение на релефа 0.2м.

2. Изработване на план за вертикално планиране

При изработването на проекта за вертикално планиране е използвана Геодезическа снимка на УПИ VIII-спорт и отдих, с.Бяга, общ. Брацигово, обл.Пазарджик.

При изработването на проекта за вертикално планиране са спазвани основните правила, заложи в "Инструкция за изработване, прилагане и поддържане на планове за вертикално планиране" на МРРБ от 1998г.

Височинното решение на вертикалното планиране е извършено аналитично.

При проектирането е съблюдавана възможност за най-ниски отклонения спрямо съществуващия терен, съществуващия терен и оползотворяване на земните маси при строителството.

Проектът позволява при допълнително включване на инфраструктурни елементи лесно да се реализират частични промени.

3. Трасировъчен план

Изработен е трасировъчен план на новопроектираното елементи.

Като основа за изработването на трасировъчния план е използвана геодезическа снимка.



ГЛЕН КОНСУЛТ ЕООД

Трасировъчният план е изработен чрез аналитичен метод в мащаб М 1:300 с цел най-ясно и четливо представяне на информацията, необходима за трасиране на новопроектираните елементи.

За всяка точка по новопроектираните ситуационни елементи има възможност за трасиране чрез директно отлагане по полярен метод

Координатите на характерните точки и ситуационни подробности са представени в координатен регистър.

При трасиране да се използва най-близките точки от Работната геодезическа основа приложени като регистър в разработката.

Изработени са три броя чертежи Геодезическа Снимка, Вертикална Планировка и Трасировъчен план в мащаб М 1:300.

Приложени са, съобразно изискванията, данни за правоспособност от КИИП и застрахователна полица.

Юли, 2018г.

 Секция: ГПГ Част на проекта: по удостоверение за ГПП	КАМАРА НА ИНЖЕНЕРИТЕ В ИНВЕСТИЦИОННОТО ПРОЕКТИРАНЕ ПЪЛНА ПРОЕКТАНТСКА ПРАВОСПОСОБНОСТ Регистрационен № 08338 инж. МИНКО ЦОЧЕВ МИНКОВ Съставил: Подпис: ВАЖИ СЕ ГОДИНА
	инж. М. Минков



ЛАЧОВ СТРОЙ КОНСУЛТ 1 ЕООД (СТРОИТЕЛЕН НАДЗОР) Заверявам проекта по части Консултант: Управител: (инж. М. Лачов)
--

ЛАЧОВ СТРОЙ КОНСУЛТ 1 ЕООД консултант/строителен надзор ПАБ СЪГЛАСУВА

ЛАЧОВ СТРОЙ КОНСУЛТ 1 ЕООД консултант/строителен надзор СХИ СЪГЛАСУВА



РЕЗУЛТАТИ ОТ ГНСС ОБРАБОТКА

№	X	Y	H	WGS ширина	WGS дължина	WGS ел. височина	X ECEF	Y ECEF	Z ECEF	Дата	Начало	Епохи	Мах. HDOP	Мах. VDOP	Мах. PDOP	Н ант.	Хор. точ.	Верт. точ.
1	4533864.519	8585513.909	265.356	42°03'57.92506"	24°22'28.39375"	308.86	4319616.675	1957152.309	4251263.290	05.07.2018	13:53:40	1	1.398	2.199	2.606	2	0.016	0.026
2	4533865.300	8585512.940	264.634	42°03'57.95071"	24°22'28.35195"	308.14	4319616.101	1957150.893	4251263.394	05.07.2018	13:53:49	1	1.514	2.020	2.525	2	0.018	0.024
3	4533868.111	8585512.280	264.891	42°03'58.04206"	24°22'28.32462"	308.39	4319614.814	1957149.720	4251265.659	05.07.2018	13:53:58	1	1.096	1.887	2.182	2	0.012	0.021
4	4533861.608	8585510.627	264.654	42°03'58.15600"	24°22'28.75445"	308.16	4319613.174	1957147.206	4251268.110	05.07.2018	13:54:02	1	1.096	1.888	2.183	2	0.012	0.021
5	4533858.602	8585502.625	264.204	42°03'58.06309"	24°22'27.90493"	307.81	4319618.002	1957140.573	4251265.747	05.07.2018	13:54:14	1	1.005	1.553	1.849	2	0.012	0.018
6	4533861.742	8585505.778	264.590	42°03'57.83801"	24°22'28.08875"	308.00	4319621.165	1957145.382	4251260.783	05.07.2018	13:54:25	1	1.005	1.556	1.852	2	0.019	0.030
7	4533875.876	8585492.020	264.854	42°03'57.65291"	24°22'27.43746"	308.36	4319630.534	1957134.450	4251256.720	05.07.2018	13:54:52	1	1.280	2.052	2.418	2	0.017	0.027
8	4533856.977	8585487.113	264.684	42°03'58.01446"	24°22'27.22946"	308.19	4319625.585	1957125.958	4251264.888	05.07.2018	13:55:28	1	1.116	1.706	2.039	2	0.024	0.036
9	4533893.189	8585483.439	264.691	42°03'58.21710"	24°22'27.07271"	308.19	4319623.261	1957121.948	4251269.535	05.07.2018	13:55:36	1	1.331	1.725	2.179	2	0.021	0.028
10	4533897.697	8585493.898	264.250	42°03'58.35940"	24°22'27.52979"	307.75	4319615.946	1957130.171	4251272.498	05.07.2018	13:55:45	1	1.208	2.008	2.343	2	0.018	0.031
11	4533900.456	8585506.095	264.158	42°03'58.44440"	24°22'28.06164"	307.66	4319609.237	1957140.556	4251274.384	05.07.2018	13:55:58	1	1.208	2.010	2.345	2	0.017	0.028
12	4533911.158	8585501.357	264.166	42°03'58.79297"	24°22'27.86082"	307.67	4319604.584	1957133.379	4251282.373	05.07.2018	13:56:11	1	1.101	1.927	2.219	2	0.018	0.032
13	4533907.450	8585490.574	264.211	42°03'58.67798"	24°22'27.39003"	307.71	4319611.247	1957124.515	4251279.770	05.07.2018	13:56:23	1	1.101	1.930	2.222	2	0.019	0.033
14	4533921.921	8585485.408	263.994	42°03'59.14755"	24°22'27.17238"	307.50	4319604.323	1957115.384	4251290.380	05.07.2018	13:56:37	1	1.008	1.592	1.884	2	0.017	0.027
15	4533926.509	8585491.319	263.896	42°03'59.29497"	24°22'27.56221"	307.40	4319597.782	1957122.760	4251293.691	05.07.2018	13:56:54	1	1.223	2.812	3.066	2	0.015	0.034
16	4533921.909	8585482.526	263.987	42°03'59.15016"	24°22'27.04704"	307.49	4319605.459	1957113.234	4251290.436	05.07.2018	13:57:08	1	1.103	1.943	2.234	2	0.020	0.034
17	4533917.808	8585469.352	264.167	42°03'59.02011"	24°22'26.47201"	307.67	4319613.485	1957102.357	4251287.577	05.07.2018	13:57:40	1	1.104	1.952	2.243	2	0.018	0.032
18	4533915.603	8585462.179	264.251	42°03'58.95124"	24°22'26.15897"	307.85	4319617.877	1957096.445	4251286.123	05.07.2018	13:57:51	1	1.009	1.611	1.901	2	0.018	0.029
19	4533909.107	8585445.720	264.571	42°03'58.74671"	24°22'25.43992"	308.07	4319628.700	1957083.199	4251281.585	05.07.2018	13:58:14	1	1.010	1.617	1.907	2	0.017	0.028
20	4533926.435	8585442.040	264.648	42°03'59.30962"	24°22'25.28829"	308.15	4319619.591	1957075.245	4251294.531	05.07.2018	13:58:38	1	1.584	5.589	5.838	2	0.012	0.039
21	4533914.542	8585430.767	264.624	42°03'58.92827"	24°22'24.79219"	308.13	4319631.463	1957068.101	4251285.780	05.07.2018	13:59:08	1	1.011	1.631	1.919	2	0.016	0.026
23	4533924.808	8585434.007	264.566	42°03'59.25981"	24°22'24.93812"	308.07	4319623.796	1957068.311	4251293.335	05.07.2018	13:59:46	1	1.011	1.641	1.927	2	0.016	0.026
24	4533926.480	8585455.078	264.400	42°03'59.30635"	24°22'25.85540"	307.90	4319614.104	1957087.073	4251294.290	05.07.2018	14:00:18	1	1.095	1.685	2.009	2	0.019	0.029
25	4533931.451	8585475.304	264.097	42°03'59.46008"	24°22'26.73753"	307.60	4319602.634	1957104.142	4251297.608	05.07.2018	14:00:42	1	1.295	2.107	2.473	2	0.015	0.025
26	4533903.978	8585479.610	264.390	42°03'58.56815"	24°22'26.91142"	307.89	4319617.977	1957115.435	4251277.375	05.07.2018	14:01:09	1	0.970	1.408	1.710	2	0.015	0.021
27	4533893.148	8585481.609	264.793	42°03'58.21645"	24°22'26.99308"	308.29	4319624.098	1957120.317	4251269.588	05.07.2018	14:01:27	1	0.969	1.412	1.713	2	0.015	0.021
28	4533889.371	8585470.374	265.031	42°03'58.09813"	24°22'26.50258"	308.53	4319631.141	1957111.128	4251267.037	05.07.2018	14:01:43	1	1.282	1.672	2.107	2	0.020	0.027
29	4533898.242	8585465.976	264.604	42°03'58.38721"	24°22'26.31565"	308.11	4319627.182	1957104.616	4251273.372	05.07.2018	14:01:54	1	1.112	2.015	2.302	2	0.013	0.024
30	4533892.803	8585454.839	264.993	42°03'58.21501"	24°22'25.82857"	308.49	4319635.310	1957096.004	4251269.689	05.07.2018	14:02:08	1	0.969	1.422	1.721	2	0.015	0.022
31	4533864.499	8585458.012	265.231	42°03'57.94473"	24°22'25.96255"	308.73	4319639.289	1957101.188	4251263.657	05.07.2018	14:02:19	1	1.450	2.031	2.495	2	0.013	0.019
32	4533877.846	8585446.392	265.465	42°03'57.73334"	24°22'25.45388"	308.97	4319648.254	1957092.411	4251258.972	05.07.2018	14:02:42	1	1.145	1.858	2.183	2	0.012	0.020
33	4533893.622	8585441.455	264.945	42°03'58.24642"	24°22'25.24684"	308.45	4319640.205	1957083.538	4251270.376	05.07.2018	14:03:01	1	1.013	1.686	1.967	2	0.013	0.021
34	4533876.660	8585443.481	265.751	42°03'57.69595"	24°22'25.32670"	309.25	4319650.358	1957090.154	4251258.307	05.07.2018	14:03:36	1	0.950	1.426	1.713	2	0.014	0.021
35	4533889.053	8585437.620	265.421	42°03'58.09972"	24°22'25.07785"	308.92	4319644.892	1957081.396	4251267.334	05.07.2018	14:03:53	1	1.265	3.489	3.712	2	0.010	0.027
36	4533901.622	8585431.675	265.222	42°03'58.50925"	24°22'24.82540"	308.72	4319639.442	1957072.555	4251276.582	05.07.2018	14:04:13	1	0.897	1.403	1.665	2	0.012	0.019
37	4533920.231	8585423.016	265.018	42°03'59.11549"	24°22'24.45784"	308.52	4319631.375	1957059.623	4251290.332	05.07.2018	14:04:38	1	1.116	2.046	2.331	2	0.014	0.025



УДОСТОВЕРЕНИЕ

ЗА ПЪЛНА ПРОЕКТАНТСКА ПРАВОСПОСОБНОСТ

Регистрационен номер № 08338

УДОСТ

Важи за 2018 година

ИНЖ. МИНКО ДОЧЕВ МИНКОВ

ОБРАЗОВАТЕЛНО-КВАЛИФИКАЦИОННА СТЕПЕН

МАГИСТЪР

ПРОФЕСИОНАЛНА КВАЛИФИКАЦИЯ

ИНЖЕНЕР ПО ГЕОДЕЗИЯ, ФОТОГРАМЕТРИЯ И КАРТОГРАФИЯ

включен в регистъра на КИИП за лицата с пълна проектантска правоспособност с протоколно решение на УС на КИИП 13/11.02.2005 г. по части:

ГЕОДЕЗИЯ, ПРИЛОЖНА ГЕОДЕЗИЯ, ВЕРТИКАЛНО ПЛАНИРАНЕ, ТРАСИРОВЪЧНИ ПРОЕКТИ И ПЛАНОВЕ, ПЛАНОВЕ ЗА РЕГУЛАЦИЯ

БОЛЪ Председател на РК

инж. А. Кордов



Председател на КР

инж. А. Чинес

Председател на УС на КИИП

инж. И. Каралеев

2018

КООРДИНАТНА СИСТЕМА WGS84, ЕПОХА 2005, ETRS89

ЛОКАЛНА ГЕОДЕЗИЧЕСКА ПРОЕКЦИЯ: ETRS89 ЕПОХА: 2005-1/1/2011 12:00:00 AM

№.	СТАНЦИЯ	ГРАД	X (M)	Y (M)	Z (M)	FLAG
1	100	ТОПОЛОВГРАД	4248898.0693	2103368.4060	4252768.1446	A
2	101	СРЕДЕЦ	4199906.2748	2156615.3601	4274151.0537	A
3	102	ШАБЛА	4068599.9574	2212189.9728	4370982.4175	A
4	103	КРУМОВГРАД	4314503.0218	2072138.8979	4201953.6096	A
5	104	БЯЛА	4137767.0465	2189470.3802	4317624.9784	A
6	105	ОРЯХОВО	4218175.0856	1874639.7992	4387010.5369	A
7	106	СМОЛЯН	4341530.7447	1997851.1054	4211110.0309	A
8	107	ПРИМОРСКО	4183337.3453	2201319.2953	4267630.8408	A
9	108	ГОЦЕ ДЕЛЧЕВ	4375002.3212	1923050.7741	4210717.3882	A
10	109	КЮСТЕНДИЛ	4360743.0981	1823032.2116	4269166.3199	A
11	110	ДОЕРИЧ	4093425.1471	2161021.0283	4373678.6171	A
12	111	ЗЛАТИЦА	4283628.8745	1919686.6940	4304706.1038	A
13	112	САМОКОВ	4328995.9735	1887446.0224	4274069.1078	A
14	113	КАРЛОВО	4265869.0880	1971643.4430	4298528.7659	A
15	114	СМЯДОВО	4158028.9991	2119813.7661	4332798.4241	A
16	115	КОСТИНБРОД	4307579.0976	1846494.3921	4312558.5674	A
17	116	ЧЕРВЕН БРЯГ	4246010.6033	1897787.0310	4350302.3987	A
18	117	МОНТАНА	4264925.0752	1830365.8716	4360658.3821	A
19	118	ВИДИН	4235209.8926	1786946.3544	4406908.4583	A
20	119	СЛИВЕН	4209632.4164	2081711.5425	4301803.0161	A
21	120	СТАРА ЗАГОРА	4251394.7599	2039679.5409	4280885.2384	A
22	121	СИЛИСТРА	4076970.7806	2100834.8230	4417561.8708	A
23	122	ХАСКОВО	4287501.7613	2049950.6900	4239994.4041	A
24	123	ЛОВЕЧ	4234715.3543	1949341.9388	4338663.6950	A
25	124	РАЗГРАД	4144415.4968	2068492.6332	4370393.8949	A
26	125	РУСЕ	4142643.8943	2016133.2727	4396063.7535	A
27	126	ВЕЛИКО ТЪРНОВО	4207111.5756	2018169.3998	4334109.4098	A
28	127	БЕЛЕНЕ	4185303.0268	1962740.7043	4379874.5126	A
29	128	ПЛОВДИВ	4301266.9527	1982685.4314	4257880.6467	A
30	129	ПАЗАРДЖИК	4312694.5281	1950083.2650	4261392.7521	A

УДОСТОВЕРЕНИЕ

ЗА ОЦЕНКА НА СЪОТВЕТСТВИЕ

№ 009 /2018

на ГНСС инфраструктурна мрежа „ГЕОНЕТ”,
собственост на „Зенит-Гео” ЕООД, оператор „Солитех” АД,

отговаряща на изискванията съгласно Инструкция N№ РД-02-20-25/2011 г. за определяне
на геодезически точки с помощта на глобални навигационни спътникови системи


Срок на валидност МАРТ 2020 година

АГЕНЦИЯ ПО ГЕОДЕЗИЯ,
КАРТОГРАФИЯ И КАДАСТЪР

Изпълнителен директор:


инж. МИХАИЛ СТОЯНОВ





Седалище: гр. София, бул. „Джеймс Баучер“ №77, ет.2, офис 5,

Адрес за кореспонденция: гр. София, Ж.К. Студентски град, ул. „Проф. Г. Брадистилов“ 16, ет.2

ОБЕКТ: **Подобряване на спортната инфраструктура на с.Бяга, Община Брацигово - УПИ VIII - Спорт и отдих, с. Бяга, общ. Брацигово**

ВЪЗЛОЖИТЕЛ: **ОБЩИНА БРАЦИГОВО**

ИЗПЪЛНИТЕЛ: **ГЛЕН КОНСУЛТ ЕООД**

ЧАСТ: **ПБ**

ФАЗА: **ТЕХНИЧЕСКИ ПРОЕКТ**



PC № 14/12.07.18
12.07.18

ЛАЧОВ СТРОЙ КОНСУЛТ ЕООД (СТРОИТЕЛЕН НАДЗОР)
Заверявам проект за част:
Консултант:
Управител:
(инж. А. Лачов)

ИМЕНА НА ИНИЦИАЛИ	ИМЕНА НА ИНИЦИАЛИ
ИМЕНА НА ИНИЦИАЛИ	ИМЕНА НА ИНИЦИАЛИ
ИМЕНА НА ИНИЦИАЛИ	ИМЕНА НА ИНИЦИАЛИ
ИМЕНА НА ИНИЦИАЛИ	ИМЕНА НА ИНИЦИАЛИ
ИМЕНА НА ИНИЦИАЛИ	ИМЕНА НА ИНИЦИАЛИ
ИМЕНА НА ИНИЦИАЛИ	ИМЕНА НА ИНИЦИАЛИ
ИМЕНА НА ИНИЦИАЛИ	ИМЕНА НА ИНИЦИАЛИ
ИМЕНА НА ИНИЦИАЛИ	ИМЕНА НА ИНИЦИАЛИ
ИМЕНА НА ИНИЦИАЛИ	ИМЕНА НА ИНИЦИАЛИ
ИМЕНА НА ИНИЦИАЛИ	ИМЕНА НА ИНИЦИАЛИ

ПРОЕКТАНТ ПО ЧАСТ ПБ /строителен надзор /инж. Стоян Джанев/

СЪГЛАСУВАЛИ: **ПАБ СЪГЛАСУВА**

АРХИТЕКТУРА /арх. Мариан Денев/

ВП

ПБЗ /инж. Стоян Джанев/

ВЪЗЛОЖИТЕЛ: **СХИ СЪГЛАСУВА**

Р-Л ФИРМА: /с. Марково/

ЛАЧОВ СТРОЙ КОНСУЛТ 1 ЕООД
ЧАСТ ПБ /строителен надзор

ПАБ СЪГЛАСУВА

ЛАЧОВ СТРОЙ КОНСУЛТ 1 ЕООД
консултант/строителен надзор

СХИ СЪГЛАСУВА



2018г.





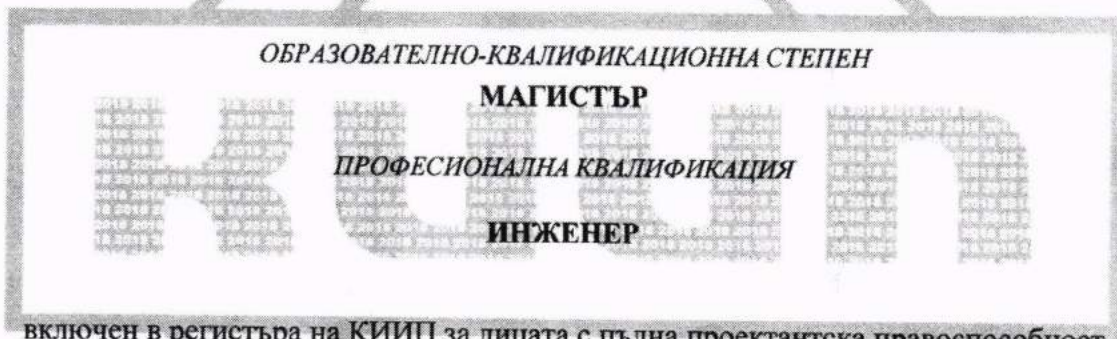
УДОСТОВЕРЕНИЕ

ЗА ПЪЛНА ПРОЕКТАНТСКА ПРАВОСПОСОБНОСТ

Регистрационен номер № 41002

Важи за 2018 година

ИНЖ. СТОЯН РУМЕНОВ ДЖЕНЕВ



включен в регистъра на КИИП за лицата с пълна проектантска правоспособност с протоколно решение на УС на КИИП 81/29.07.2011 г. по части:

КОНСТРУКТИВНА
ОРГАНИЗАЦИЯ И ИЗПЪЛНЕНИЕ НА СТРОИТЕЛСТВОТО




Председател на РК

инж. Г. Кордов

Председател на КР

инж. А. Чанев



Председател на УС на КИИП

инж. И. Каралеев

2018



УДОСТОВЕРЕНИЕ

за пълна проектантска правоспособност
по интердисциплинарна част
пожарна безопасност

Регистрационен номер № 41002

Важи за 2018 година

ИНЖ. СТОЯН РУМЕНОВ ДЖЕНЕВ

ОБРАЗОВАТЕЛНО-КВАЛИФИКАЦИОННА СТЕПЕН

МАГИСТЪР

ПРОФЕСИОНАЛНА КВАЛИФИКАЦИЯ

ИНЖЕНЕР

включен в регистъра на КИИП за лицата с пълна проектантска правоспособност
с протоколно решение на УС на КИИП от 101/26.07.2013 г. по части:

ИНТЕРДИСЦИПЛИНАРНА ЧАСТ ПОЖАРНА БЕЗОПАСНОСТ изпълнена
СЪГЛАСНО ЗУТ И НАРЕДБА № 4 ЗА ОБХВАТА И СЪДЪРЖАНИЕТО НА ИНВЕСТИЦИОННИТЕ ПРОЕКТИ И
ПРИЛОЖЕНИЕ № 3 КЪМ ЧЛ. 4, АЛ. 1 ОТ НАРЕДБА № 13 1971 ЗА СТПНОБП

ВАЖИ САМО ЗА МАРКИРАНИТЕ РАЗДЕЛИ:

"ПОЖАРНА БЕЗОПАСНОСТ - КОНСТРУКТИВЕН"

"ПОЖАРНА БЕЗОПАСНОСТ - ЕЛЕКТРИЧЕСКИ"

"ПОЖАРНА БЕЗОПАСНОСТ - ВОДНО СТРОИТЕЛСТВО"

"ПОЖАРНА БЕЗОПАСНОСТ - ОТОПЛИТЕЛНА, ВЕНТИЛАЦИОННА, КЛИМАТИЧНА И ХЛАДИЛНА ТЕХНИКА, ТОПЛО- И ГАЗОСНАБДЯВАНЕ"

"ПОЖАРНА БЕЗОПАСНОСТ - ТРАНСПОРТНО СТРОИТЕЛСТВО"

"ПОЖАРНА БЕЗОПАСНОСТ - ТЕХНОЛОГИЧЕН"

"ПОЖАРНА БЕЗОПАСНОСТ - МИННО ДЕЛО И ГЕОЛОГИЯ И ЕКОЛОГИЯ"

"ПОЖАРНА БЕЗОПАСНОСТ - ГЕОДЕЗИЯ И ПРИЛОЖНА ГЕОДЕЗИЯ"

"ПОЖАРНА БЕЗОПАСНОСТ - ТЕХНИЧЕСКА ЗАПИСКА И ТЕХНИЧЕСКИ МАТЕРИАЛИ"

Председател на РК

инж. Г. Кордов



Председател на УС на КИИП

инж. И. Каралеев

Председател на КР

инж. А. Чипев

СЕРТИФИКАТ № 002046/24.07.2017 г.

С настоящото ЗАД „АСЕТ ИНШУРЪНС“ АД, наричано по-нататък Застраховател удостоверява наличието на договор за задължителната застраховка по Закона за устройство на територията (ЗУТ), покриваща отговорността на посочения по-долу Застрахован - лице по чл. 171 на ЗУТ /проектант/, сключен, по начин и условия както следва:

ПРЕДМЕТ НА ЗАСТРАХОВКАТА:

Застраховката покрива професионалната отговорност за вреди, причинени на други участници в строителството и/или на трети лица вследствие на неправомерни действия или бездействия при или по повод изпълнение на задълженията им, съгласно Специалните условия на ЗАД „АСЕТ ИНШУРЪНС“ АД.

ЗАСТРАХОВАТЕЛЕН ДОГОВОР:

№ 7261710000740

ЗАСТРАХОВАН:

СТОЯН РУМЕНОВ ДЖЕНЕВ

ПЕРИОД НА ЗАСТРАХОВКАТА:

ЕГН: 7911154467

12 месеца

от 00:00:00 часа на 13.08.2017г.

до 24:00:00 часа на 12.08.2018г.

и 5/пет/ години назад 13.08.2012 г. ретроактивна дата за всички обекти.

ЗАСТРАХОВАТЕЛ:

ЗАД „АСЕТ ИНШУРЪНС“ АД,
ул. "Осогово" № 38-40,
1303 София,
тел. (02) 904 77 00

ЗАСТРАХОВАТЕЛНО ПОКРИТИЕ:

Съгласно приложимата нормативна уредба и Специалните условия на ЗАД „АСЕТ ИНШУРЪНС“ АД, и в рамките на посочения лимит на отговорност, договорен в договор № 7261710000740

ЗАСТРАХОВАТЕЛНА СУМА :

100 000 лв. (словом сто хиляди)

лева за всички застрахователни събития през периода на застраховката. За едно събитие през срока на застраховката до лимита на застраховането, но не по-малко от 50% от застрахователната сума.

ЗАСТРАХОВАТЕЛНО ОБЕЗЩЕТИЕ:

Обезщетението се изплаща в 15-дневен срок след доказване на основанието и размера на дължимата сума и съобразно предвиденото в Специални условия.

СПЕЦИАЛНИ ДОГОВОРОНОСТИ

Без самоучастие на застрахования.

Този сертификат съдържа основни положения по сключената застраховка, но не възпроизвежда изцяло съдържанието на приложимите нормативна уредба, Специални условия и договор и не може да им бъде противопоставен.

ЗАСТРАХОВАН:


ЗАСТРАХОВАЩ:

ЗАСТРАХОВАТЕЛ:



СЪДЪРЖАНИЕ НА ТЕКСТОВАТА ЧАСТ

1.	ОБЩИ БЕЛЕЖКИ	2
2.	ПАСИВНИ МЕРКИ ЗА ПОЖАРНА БЕЗОПАСТНОСТ	2
2.1.	Клас на функционална пожарна безопасност.	2
2.2.	Генерална планировка.	2
2.2.1.	Пътища за противопожарни цели	2
2.2.2.	Минимални разстояния до съседни сгради и съоръжения	3
2.3.	Степен на огнеустойчивост на строежа.	Error! Bookmark not defined.
2.4.	Клас по реакция на огън на строителните продукти.....	3
2.5.	Евакуация.....	3
3.	АКТИВНИ МЕРКИ ЗА ПОЖАРНА БЕЗОПАСТНОСТ	3
3.1.	Външно пожарогасене.	3
3.2.	Автоматична пожарогасителна инсталация.....	3
3.4.	Автоматична пожароизвестителна инсталация.....	Error! Bookmark not defined.
3.5.	Димо- и топлоотвеждане. Вентилационни системи.....	3
3.6.	Пожаротехнически средства за първоначално гасене в помещенията, съгласно Прил.2 към чл.3(2) от НСТПНОБП.	3



1. ОБЩИ БЕЛЕЖКИ

Натоящата проектна разработка се изготвя въз основа на проектната част „Архитектура” и съгласно Наредба Из-1971/29.10.2009г. за строително-техническите правила и норми за осигуряване на безопасност при пожар (НСТПНОБП) и Наредба №8121з-647 от 1 октомври 2014г. За правилата и нормите за пожарна безопасност при експлоатация на обектите и Наредба за сигурността на спортните обекти и мерките срещу насилие и лошото поведение на зрителите преди, по време и след провеждане на спортни прояви, организирани на стадиони и спортни зали.

Проектни обемно-планировъчни и функционални показатели на строежа:

В архитектурния проект е предвидено спортното съоръжение да събира посетители до 20 човека.

Изискванията на противопожарните норми, регламентиращи безопасната евакуация а именно чл.44, регламентиращ максималната дължина на евакуационния път, чл.45, регламентиращ броя на евакуационните изходи, се отнасят за закрити помещения и сгради и не регламентират изискванията към подклас Ф2.3 (открити съоръжения с трибуни). Изискванията за този вид съоръжения се регламентират в Наредба за сигурността на спортните обекти и мерките срещу насилието и лошото поведение на зрители преди, по време и след провеждане на спортни прояви, организирани на стадиони и в спортни зали (обн. ДВ. Бр.74/2000).

В изпълнение изискванията на тази наредба е предвидено следното:

Максималния брой на посетители е под 2500 съгласно изискванията на чл.11, ал.3.

Ширината на пътоходите (евакуационните изходи) е съобразена с изискванията на чл. 11, ал.4 а именно не по малко от 180см и не повече от 240см.

В изпълнение на чл.12, ал.1 до спортното съоръжение са предвидени транспортни подхода.

Максималния капацитет на стадиона е под изискванията за максимален брой посетители в един сектор, а именно 2500 човека.

2. ПАСИВНИ МЕРКИ ЗА ПОЖАРНА БЕЗОПАСТНОСТ

2.1. Клас на функционална пожарна безопасност.

Спортното съоръжение се класифицира като основни съоръжения и помещения от подклас Ф2.1 на открито в това число преместваеми, предвид което същият се отнася към подклас на функционална пожарна безопасност Ф2.3, в съответствие с таблица 1 към чл.8(1) от НСТПНОБП.

2.2. Генерална планировка.

2.2.1. Пътища за противопожарни цели

За строежа са предвидени пътища за противопожарни цели, които са част от съществуващата инфраструктура на района. Пътищата са с трайна настилка, съгласно чл.27 от НСТПНОБП.



2.2.2. Минимални разстояния до съседни сгради и съоръжения

През строежа или в близост не преминават подземни или наземни инженерни проводи, до които е необходимо да се спазват отстояния, съгласно изискванията на Наредба Из-1971 за НСТПНОБП. Около строежа няма строежи и инсталации от клас по функционална пожарна опасност Ф5, до които е необходимо да бъдат осигурени отстояния.

2.3. Клас по реакция на огън на строителните продукти.

Съгласно чл.14, ал.12 от НСТПНОБП, минималният клас по реакция на огън на строителните продукти за покритие на вътрешните повърхности на открити помещения не се нормира.

2.4. Евакуация.

Евакуацията от съоръжението ще се осъществява през обозначените за тази цел проходи, посочени в част ПБЗ на настоящия проект. Съгласно чл.58 от НСТПНОБП не се изисква изчислителна проверка за безопасността на евакуация.

3. АКТИВНИ МЕРКИ ЗА ПОЖАРНА БЕЗОПАСТНОСТ

3.1. Външно пожарогасене.

Разглежданото спортно съоръжение е част от градската среда на с. Бяга. Съгласно чл.23, ал.3 от Наредбата за сигурността на спортните обекти приета ПМС 173 обн. ДВ.74 от 2000г. трябва да отговаря на изискванията на противопожарните строително-технически норми в зависимост от функционалния тип на населеното място, в което се намира самият спортен обект.

3.2. Автоматична пожарогасителна инсталация.


Съоръжението е открито и за него противопожарните норми не изискват наличието на пожарогасителна инсталация.

3.3. Димо- и топлоотвеждане. Вентилационни системи.

Строежът не съдържа закрити помещения, за които се изисква изграждането на вентилации за отвеждане на дим и топлина.

3.4. Пожаротехнически средства за първоначално гасене в помещенията, съгласно Прил. 2 към чл.3(2) от НСТПНОБП.


Съгласно Приложение 2 от НСТПНОБП за откритите съоръжения от клас Ф2.3 не се изисква наличието на противопожарни уреди.



ПРОЕКТАНТИ:



инж.Стоян Джанев



Седалище: гр. София, бул. „Джеймс Баучер“ №77, ет.2, офис 5,

Адрес за кореспонденция: гр. София, Ж.К. Студентски град, ул. „Проф. Г. Брадистилев“ 16, ет.2

ОБЕКТ: **Подобряване на спортната инфраструктура на с.Бяга, Община Брацигово - УПИ VIII - Спорт и отдих, с. Бяга, общ. Брацигово**

ВЪЗЛОЖИТЕЛ: **ОБЩИНА БРАЦИГОВО**

ИЗПЪЛНИТЕЛ: **ГЛЕН КОНСУЛТ ЕООД**

ЧАСТ: **ПБЗ**

ФАЗА: **ТЕХНИЧЕСКИ ПРОЕКТ**



ПРОЕКТАНТ ПО ЧАСТ ПБЗ/инж. Стоян Дженов/
СЪГЛАСУВАЛИ:
АРХИТЕКТУРА/арх. Мариан Денев/
ВП/
ПБ/инж. Стоян Дженов/
ВЪЗЛОЖИТЕЛ:
Р-Л ФИРМА:/Г. Мариан Денев/



2018г.



УДОСТОВЕРЕНИЕ

ЗА ПЪЛНА ПРОЕКТАНТСКА ПРАВОСПОСОБНОСТ

Регистрационен номер № 41002

Важи за 2018 година

ИНЖ. СТОЯН РУМЕНОВ ДЖЕНЕВ

ОБРАЗОВАТЕЛНО-КВАЛИФИКАЦИОННА СТЕПЕН

МАГИСТЪР

ПРОФЕСИОНАЛНА КВАЛИФИКАЦИЯ

ИНЖЕНЕР

включен в регистъра на КИИП за лицата с пълна проектантска правоспособност
с протоколно решение на УС на КИИП 81/29.07.2011 г. по части:

КОНСТРУКТИВНА
ОРГАНИЗАЦИЯ И ИЗПЪЛНЕНИЕ НА СТРОИТЕЛСТВОТО

Председател на РК


инж. Г. Кордов

Председател на КР

инж. А. Чипев

Председател на УС на КИИП

инж. И. Каралеев



2018



КАМАРА НА ИНЖЕНЕРИТЕ
В ИНВЕСТИЦИОННОТО ПРОЕКТИРАНЕ
РЕГИОНАЛНА КОЛЕГИЯ СОФИЯ-ГРАД
ТЕРИТОРИАЛЕН ЦЕНТЪР ЗА ОБУЧЕНИЕ

УДОСТОВЕРЕНИЕ

№ 3201

19 септември 2014 г.

инж. Стоян Руменов Дженов

рег. № 41002 в КИИП

секция „КОНСТРУКЦИИ НА СГРАДИ И СЪОРЪЖЕНИЯ“
завършен курс за квалификация на инженери на тема:

„НАРЕДБА № 2 ЗА МИНИМАЛНИТЕ ИЗИСКВАНИЯ ЗА ЗДРАВΟΣЛОВНИ И
БЕЗОПАСНИ УСЛОВИЯ НА ТРУД ПРИ ИЗВЪРШВАНЕ НА СМР“

Секретар на КИИП
София-град:

Председател на КИИП
София-град:


(инж. Мария Стефанова)

(инж. Георги Кордов)

СЕРТИФИКАТ № 002046/24.07.2017 г.

С настоящото ЗАД „АСЕТ ИНШУРЪНС“ АД, наричано по-нататък Застраховател удостоверява наличието на договор за задължителната застраховка по Закона за устройство на територията (ЗУТ), покриваща отговорността на посочения по-долу Застрахован - лице по чл. 171 на ЗУТ /проектант/, сключен, по начин и условия както следва:

ПРЕДМЕТ НА ЗАСТРАХОВКАТА:

Застраховката покрива професионалната отговорност за вреди, причинени на други участници в строителството и/или на трети лица вследствие на неправомерни действия или бездействия при или по повод изпълнение на задълженията им, съгласно Специалните условия на ЗАД „АСЕТ ИНШУРЪНС“ АД.
№ 7261710000740

ЗАСТРАХОВАТЕЛЕН ДОГОВОР:**ЗАСТРАХОВАН:****СТОЯН РУМЕНОВ ДЖЕНЕВ****ПЕРИОД НА ЗАСТРАХОВКАТА:**

ЕГН: 7 9 1 1 1 5 4 4 6 7
12 месеца
от 00:00:00 часа на 13.08.2017г.
до 24:00:00 часа на 12.08.2018г.
и 5/пет/ години назад 13.08.2012 г. ретроактивна дата за всички обекти.

ЗАСТРАХОВАТЕЛ:

ЗАД „АСЕТ ИНШУРЪНС“ АД,
ул. "Осогово" № 38-40,
1303 София,
тел. (02) 904 77 00

ЗАСТРАХОВАТЕЛНО ПОКРИТИЕ:

Съгласно приложимата нормативна уредба и Специалните условия на ЗАД „АСЕТ ИНШУРЪНС“ АД, и в рамките на посочения лимит на отговорност, договорен в договор № 7261710000740

ЗАСТРАХОВАТЕЛНА СУМА :

100 000 лв. (словом сто хиляди)
лева за всички застрахователни събития през периода на застраховката. За едно събитие през срока на застраховката до лимита на застраховането, но не по-малко от 50% от застрахователната сума.

ЗАСТРАХОВАТЕЛНО ОБЕЗЩЕТИЕ:

Обезщетението се изплаща в 15-дневен срок след доказване на основанието и размера на дължимата сума и съобразно предвиденото в Специални условия. Без самоучастие на застрахования.

СПЕЦИАЛНИ ДОГОВОРНОСТИ

Този сертификат съдържа основни положения по сключената застраховка, но не възпроизвежда изцяло съдържанието на приложимите нормативна уредба, Специални условия и договор и не може да им бъде противопоставен.

ЗАСТРАХОВАН:**ЗАСТРАХОВАЩ:****ЗАСТРАХОВАТЕЛ:**

Съдържание на плана по безопасност и здраве

Организационен план.....	2
Строителен ситуационен план (приложение 3).....	5
Комплексен план график (приложение 6).....	5
Ликвидиране на пожари и/или аварии (приложение 4).....	6
Места със специфични рискове и изисквания по БЗ.....	6
Машини и инсталации, подлежащи на контрол.....	6
Отговорни длъжностни лица.....	7
Евакуационни пътища.....	7
Места за съсредоточена работа.....	7
Места за складиране на отпадъци.....	7
Места на санитарно-битовите помещения.....	7
Схема на проводите.....	7
Осветление на работните места.....	7
Нормативна уредба.....	8
Приложение 6 – Информационни листове №1-4.....	9



Характеристика на обекта

Обектът предмет на настоящата разработка предвижда изграждането на спортна площадка, с 1 малко футболно игрище, по крп на с. БЯГА.

Пешеходният достъп до игрището се осигурява от запад, Планирано е изграждането на улица с трошено - каменна настилка с ширина 3,50м, която да осигури достъп на линейка до игрището.

Предвижда се изграждането на игрище за мини-футбол с размери 40/20 м. Около целия периметър на игрището се предвижда зона за сигурност с ширина 1,5м. Основният достъп до игрището е от запад - от страната на обслужващата зона“.

Зоната на игрището се предвижда да се ограда с ограда от плетена мрежа от полиестер, с височина до 2 м.. Вратите в оградата са с размери 120/200см и се отварят навън. За цялото поле е осигурен достъп на линейка за спешна медицинска помощ, през двойна врата с размери 300/250см, отваряща се навън.

Организационен план

Разработката на този организационен план има задача да осигури пълна представа за провеждането на строителния процес по площадката от деня на съставянето на протокол обр.2 до деня на съставянето на констативен акт обр. 15. Тази пълна представа е необходима и е насочена към възможно най-подробно изясняване на необходимите мероприятия по Здравословни и безопасни условия на труд (ЗБУТ).

1. Ограничителни условия по ПБЗ

1.1. Местоположението и ограниченият размер на строителната площадка (виж приложение 1), налагат строго специфична организация за изпълнение, а оттам и за ЗБУТ. Предвидените организационни схеми трябва да се спазват стриктно или да се актуализират своевременно, което е задължение по чл.11, точка 3 от Наредба №2 от 22.03.2004г. Всяка промяна следва да се отразява писмено с протокол (акт) или в Заповедната книга.

1.2. Категорията на строежа и характерните особености на площадката налагат за Координатор по безопасност и здраве (КБЗ) за етапа на изпълнението (чл.11, Наредба №2 от 22.03.2004г.) да бъде определен Консултант-надзорник (чл.166, ЗУТ) в качеството му на юридическо лице, който от своя страна да определя правоспособно физическо лице от състава си, което ще има правата и задълженията на координатор. Името и необходимите лични данни на физическото лице КБЗ трябва изрично да се впишат в договора на Възложителя с Надзорника или в анекс към договора, или в разменена кореспонденция. Всяка налагаща се промяна (смяна) на КБЗ се отразява (предварително) писмено. Назначеният (определеният) координатор (КБЗ) изпълнява лично всички функции, предвидени в Наредба №2 за ЗБУТ. Тези функции трябва да се конкретизират в договор и длъжностна характеристика.

В договора (договорите) със строителя (строителите) и подизпълнителите се записва или дописва изрична клауза за изпълнение на нареждания, издавани от КБЗ, свързани със задачите му по контрола за ЗБУТ.



2. Етапи за изпълнение на СМР, съобразно изискванията по ЗБУТ.

Изпълнението на мероприятията по ЗБУТ се разделя условно на етапи, без това разделяне да има задължителност за плащания, смени на персонал, доставки, договорености с подизпълнители други подобни мероприятия.

Организационните етапи по ЗБУТ по конкретния строеж са следните:

- първи етап – подготовка на площадката;
- втори етап – груб строеж;
- трети етап – монтажни работи;
- четвърти етап- довършителни работи.

Разделянето на тези етапи е до известна степен условно, защото ще има технологични застъпвания и прекъсвания (виж графика по приложение 6), но всеки етап започва след преглед на мероприятията и положителни отговори по информационните листове.

3. Класифициране на опасностите.

Уврежданията, които биха могли да настъпят при изпълнение на СМР, в съответствие с оценките на риска, ще произхождат от:

- затрупване от земни маси – втори етап;
- падане от височина – етапи от 2-6;
- удар от падащи предмети – етапи от 2-6;
- неправилно стъпване и удряне – всички етапи;
- поражение от електрически ток – всички етапи;
- пресилване – всички етапи;
- други опасности.

В точка 5 са записани основните конкретни организационни и технологични мероприятия, които трябва да се предприемат от строителя и контролират от КБЗ, **без да се счита, че те са напълно достатъчни.**

4. Инструкции за безопасна работа

За изпълнение на всеки вид работа, свързан с опасностите, установени с оценката на риска, координаторът ще изисква от изпълнителите писмени инструкции по безопасност и здраве. Копие от всяка инструкция ще се поставя на видно място в обсега на площадката.

5. Организационни указания за преодоляване на опасностите по етапи

- **първи етап** – подготовка на площадката (виж приложение 2)

Площадката е почистена. Обектът се огражда с временна плътна строителна ограда, като има предвидени две врати (1бр. за работниците с ширина 1,50м' и 1бр. широка 3,50м' за вход на строителната механизация), показани на схемата.

Осигуряване на ел.захранване за строителни нужди ще се осъществи от съществуващото в близост ел.табло.



Временни пътища не се предвиждат. Естеството на строежа не предполага складиране на големи количества строителни материали, за целите на различните строителни процеси са предвидени открити складове (Приложение 2).

Преди започване на подготовката и по време на изпълнение на подготовката се следи за изпълнение на мероприятията по информационен лист №1.

- **втори етап – груб строеж**

Изкопните работи са почти по цялата площ на строителната площадка. Реализирането на масови изкопи ще се извършва както следва: изкоп по цялата площ на игрището изкопи за изпълнението на фундаментите на различните съоръжения. Земекопна машина с обратна лопата „Hyundai”/ “Benati” с обем на коша 0,5/1,0м³ с товарително устройство ще копае и ще товари на самосвали. Координаторът по БЗ и техническият ръководител ще наблюдават неотлъчно работата. Ако и когато е необходимо ще преустановяват изкопа, за съгласуване на по-нататъшна работа с проектанта. По проект няма високи подпочвени води, но на обекта или на назовано място трябва да е налице помпа за вода за евентуално водопонижаване (центробежна ел.помпа с h=15м). Координаторът по БЗ и техническият ръководител при наблюдение на изкопните работи следят за спазване на Правила за приемане на земни работи (ПИПСМР) и приложение №1 към наредба №2 от 22.03.2004г. Решението за укрепване или откоси под наблюдение трябва да взема проектантът, който трябва да е уведомен, че изкопът е започнат и може да бъде повикан всеки момент. Копае се и се извозва пръст само по светло.

Оформянето на основите се извършва незабавно след откриване на безопасен работен фронт. Материалите за кофраж се подават от вътрешната страна на изкопа.

Кофражите са от инвентарни платна, доставени или сковани на място от иглолистни дъски по чертежи (кофражни планове). Укрепването на кофражите се изпълнява по указанията към чертежите. Детайлни указания по укрепването на кофражите дават само техническият ръководител и проектантът, чрез техническия ръководител.

Армировките се доставят заготвени по спецификация, съответно етикирани по позициите от армировъчния план.

Бетонирането се изпълнява с автобетонпомпа „Liebherr”/“Cifa” или друга подобна със спуснати опори и обхват от 18 до 32м от една позиция. Бетонът ще се доставя с автобетоновози от оптималния бетонов център по предварителна заявка от технияския ръководител по количество, клас и консистенция. Бетоновозите и автокрана се позиционират в зависимост от мястото на бетониране (на отделните подобекти и прилежащите към тях фундаменти). Инструктират се бетонджиите, машиниста, шофьорите и сигналистите. Уточняват се сигналите. Бетонирането се наблюдава неотлъчно от КБЗ и от техническия ръководител.

Декофрирането започва след разрешение от КБЗ и техническия ръководител.

Преди започване на подготовката и по време на работата се следи за изпълнение на мероприятията по информационен лист №2.



- **трети етап** – монтажни работи (монтаж на ограда,)

За монтажа на елементите на оградата (колони с височина 2,00м', хоризонтални с и текстилна мрежа) се изпълнява с помощта челен товарач (или малък автокран). Носещите елементи са монтирани един към друг с помощта на заварка.

Фургоните са готови изделия, които пристигат на обекта с прекарани инсталации и изпълнени довършителни работи. Те се монтират на настилка .

При изпълняването на монтажните заваръчни шевове не се допуска работа в дъждовно време или при снеговалеж, както и други видове дейности в опасните зони. При недопустима скорост на вятъра следва монтажните работи да се преустановят.

Преди започване на подготовката и по време на работата се следи за изпълнение на мероприятията по информационен лист №3.

- **Четвърти етап** – довършителни работи (, изпълнението на изкуствената трева на игрището, елементите от вертикалната планировка)

Довършителните работи на обекта ще се изпълняват по традиционните технологии, като за всеки вид работа ще се ползват съответните типове технологични карти. Да се избягват съществуващите опасности от съвместната работа на отделните специалности отразени в техните графици.

Строителен ситуационен план (приложение 3)

Строителният ситуационен план като част от ПБЗ е извадка от общия ситуационен план към проекта, в съответствие с изискванията и определенията на Наредба № 4 за обхвата и съдържанието на инвестиционните проекти.

Всички схеми в настоящия ПБЗ са на основата на строителния ситуационен план, изискван по Чл.10, точка 2 от Наредба №2 за минималните изисквания за ЗБУТ при извършване на СМР.

Комплексен план график (приложение 6)

Този график е разработен съобразно изискванията за осигуряване на минимални ЗБУТ от Наредба №2/2004.

При изпълнението на този график ще се изпълняват мероприятията, предвидени в т.1 - организационен план; напомнянията в информационни листове №1-4; инструкциите по чл.16, точка 1, буква в от Наредба №2 и всички общи и специфични изисквания по нормативните актове, касаещи мероприятията по ЗБУТ.

Този комплексен график е съставен въз основа на обща количествена сметка, по уедрени показатели и подлежи на актуализация, детайлизация и конкретизация от главния изпълнител (строител), съгласувано с подизпълнителите при контрола на координатора по безопасност и здраве.

Всяко налагащо се изменение на сроковете и броя на работниците в този график ще трябва да се отразява съобразно чл.11, точка 3 от Наредба №2.



Ликвидиране на пожари и/или аварии (приложение 4)

Възможностите за евентуално възникване на пожар на строителната площадка са свързани с изпълнението на заваръчните работи и изпълнението на електроинсталациите. На плана е показано разположението на противопожарното табло със средства за гасене на евентуален пожар, евакуационните пътеки и аптечки за медицинска помощ.

Противопожарните мероприятия на площадката са нанесени на схемата на приложение 4. Координаторът по БЗ (техническият ръководител) ще следи ежедневно за изправността на табелите по чл.65/2/ от Наредба №2.

Координаторът по безопасност и здраве (от състава на надзора) ще бъде отговорен да изисква и постоянно ще наблюдава и проверява за:

1. Състоянието и местоположението на табелите по чл.65/2/ от Наредба №2;
2. Наличието и обявяването на инструкции по чл.66/2/, точка 1;
3. Наличието и обявяването на пожаротехническа комисия с постоянни и подменявани членове, съобразно изпълнението на графика;
4. Местата за тютюнопушене, няма да бъде разрешено тютюнопушенето по време на изпълнение на работните операции;
5. Наличието на заповед по чл.67/3/ от Наредба №2;
6. Състоянието и съоръжеността на противопожарното табло.

При пожар или авария се действа по правилата на чл.74 от Наредба №2, като за целта на необходимите места по етажите се поставят необходимите указателни знаци от Приложение №2-6 на Наредба №4 от 1995г. за знаците и сигналите.

Места със специфични рискове и изисквания по БЗ

Местата със специфични за този строеж рискове са:

- Придвижване край отвори;
- Работа в основите около откосите на изкопа.

Мерките и изискванията за БЗ са описани в т.1 от съдържанието на този план и в съответните информационни листове.

Машини и инсталации, подлежащи на контрол

- Кабел с разклонител за временно ел.захранване;
- Електрожени;
- Тглошлайф машини;
- Бормашини;
- Строително-монтажни пистолети;
- Стълби.
- Земекопна машина с обратна лопата „Hyundai”/ “Benati”
- автобетонпомпа „Liebherr”/”Cifa”
- челен товарач (или малък автокран)



Отговорни длъжностни лица

Отговорните лица заемат описаните по-долу длъжности и ще се уточнят поименно след започване на строителството.

1. Координатор по БЗ:.....
(от състава на строителния надзор)
2. Технически ръководител:.....
(на Главния изпълнител)
3. Ръководител на противопожарната комисия:.....
(от състава на строителите)

Евакуационни пътища

Виж *приложение 5* към настоящия проект - ликвидиране на пожари и аварии.

Места за съсредоточена работа

По време на изпълнението на всеки от етапите обособени в т.1.2 по-горе, се налага да работят повече от един строител, поради възприетата специализация и застъпванията, предвидени в комплексния график (т.3 от ПБЗ) и разчленените графици по специалности.

Местата не са означени в схеми защото са мобилни. Те се определят от съприкосновението на специализираните групи на инсталаторите с работниците на главния строител.

Места за складиране на отпадъци

Битовите отпадъци и отпадъците от опаковки се сепарират по видове и се складира в контейнери, след което се извозват с контейнеровоз (*приложение 2*). Строителните отпадъци се упревяват спрямо преповъките дадени в част ПУСО на настоящия проект.

Места на санитарно-битовите помещения

Показани са на *приложение 2*.

Схема на проводите

Показани са на *приложение 2*.

Осветление на работните места

Не се предвижда работа на тъмно. Ако се наложи извършване на монтажни работи в извънредно време ще се направи актуализация по чл.11, точка 3 от Наредба №2.



Нормативна уредба

Координаторът по безопасност и здраве и техническият ръководител ще имат по всяко време при себе си най-необходимите за изпълнение на работата им нормативни актове като:

1. Наредба №2 за минималните изисквания за ЗБУТ при изпълнение на СМР;
2. Наредба №7 за минималните изисквания за ЗБУТ на работните места и при използване на работното оборудване;
3. Наредба №3 за инструктажа на работниците по БХТПО;
4. Наредба №РД-07/8 ОТ 20 декември 2008г. за минималните изисквания за знаци и сигнали за безопасност и/или здраве при работа;
5. Противопожарни строително-технически норми;
6. ПИПСМР.

Особено внимание да се обърне на:

1. Да не се допускат до работа неинструктирани работници по ТБТ и ОТ.
2. На всички високи места монтажниците да са завързани с предпазни пояси и въжета.
3. Стационарните строителни машини да са заземени и занулени.
4. Спешната медицинска помощ да се оказва в съществуващите съблекални, като линейката за взимане на пострадалия да спира пред входа за персонала.
5. При пожар пожарните коли да се стационарират в непосредствена близост до огнището на пожара.
6. При нещастен случай да се оповестява телефон 112.
7. Техническият ръководител и Координаторът по ЗБУТ да имат изправна телефонна връзка и лесно да се свързват със съответните подизпълнители.



Приложение 6 – Информационни листове №1-4

Информационен лист №1


За изпълнение на мероприятията по ЗБУТ към на първи етап от т.1.2
(организационен план на ПБЗ) – подготовка на строителната площадка

№ по ред	мероприятие	отговор	пояснения и срок при отрицателен отговор
1.	Има ли строително разрешение		
2.	Ще се заема ли тротоара или част от тротоара		
	2.1. Има ли разрешение за заемане на тротоара		
	2.2. Има ли условия в разрешението		
	2.3. Изпълнени ли са условията		
3.	Ще се ограда ли площадката		
	3.1. Има ли разрешение за ограждане		
	3.2. Има ли скица за оградата		
	3.3. Има ли условия относно оградата		
	3.4. Изпълнени ли са условията		
	3.5. Направена ли е оградата		
	3.6. Съответства ли оградата на изискванията за ЗБУТ и на разрешението		
4.	Почистена ли е площадката		
5.	Означени ли са местата за поставяне на фургоните		
6.	Направена ли е нормативно редовна водопроводна връзка		
7.	Има ли чешма с течаща вода на означеното в плана място		
8.	Свързан ли е канализационния клон до означеното на плана място		
9.	Монтирана ли е временна тоалетна		
10.	Узаконена ли е нормативно ел.връзката		
11.	Има ли протокол за заземяване на главното временно, издаден от акредитирана лаборатория		
12.	Готови ли са за експлоатация двата фургона от организационния план		
13.	Монтирано и оборудвано ли е противопожарното табло		
14.	Доставена и заредена ли аптечката		
15.	Определени ли и дефинирани ли са опасностите по оценката на риска		
16.	Пригответни и подписани ли са книгите за инструктаж		
17.	Подготвена ли е за заверка в техническата служба заповедната книга		
18.	Подписан ли е протокол обр.2 за откриване на строителната площадка		
19.			

дата:

Технически ръководител:

Координатор по БЗ:



Информационен лист №2

За изпълнение на мероприятията по ЗБУТ към на втори етап от т.1.2 (организационен план на ПБЗ) – груб строеж до кота ±0,00 (изкопи, фундаменти, настилка)

№ по ред	мероприятие	отговор	пояснения и срок при отрицателен отговор
1.	Направената ограда съответства ли на разрешението от общинската техническа служба;		
2.	Направената ограда съответства ли на техническите нормативи по ЗБУТ;		
3.	Съставен и подписан е протокол обр.2		
4.	Съставен и подписан ли е раздел I на протокол обр.3		
5.	Уведомен ли е отговорният проектант, че се започва изкоп с извозване и е възможно да бъде поискано негово решение във връзка с берми, откоси, укрепване, водопонижаване и др;		
6.	Изключени ли са старите водопроводни връзки от терена на изкопа;		
7.	Сигурно ли е, че в обсега на УПИ няма електрическа, телефонна или друга подземна комуникация;		
8.	Поставена ли е съкратената информационна табела на видно от улицата или отсрещния тротоар място;		
9.	Залепена ли е на вратата на оградата подробна информационна табела;		
10.	Налице ли са инструкции за: - оформяне на изкопи и укрепване; - кофраж на фундаменти, греди, плочи; - изпълнение на армировки; - полагане на бетон; - изпълнение на строителство в населено място;		
11.	Поставени ли са инструкциите по безопасност и здраве на видно място;		
12.	Четени ли са инструкциите по безопасност и здраве на производствения инструктаж по спецификация;		
13.	Инструктиран ли е багериста за възприета схема за изпълнение на изкопа, за неговите задължения в тази връзка и сигналите които ще му се подават при нужда;		
14.	Осигурени ли са необходимите материали за укрепване на изкопа;		
15.	Налице ли са квалифицирани работници за започване на укрепителни работи и кофраж за фундаменти веднага след изпълнение на първа изкопна стъпка;		
16.	Подготвени ли са стълби за слизане в изкопа;		
17.	Проведени ли са инструктажите по ЗБУТ и наличните работници подписали ли са се в книгата;		
18.	Всички лица, намиращи се в обсега на площадката, снабдени ли са с предпазни каски и работно облекло;		
19.	Поставени ли са необходимите знаци на тротоара, указващи опасностите при влизане и излизане на самосвалите;		
20.	Предупредени ли са шофьорите на самосвалите за разрешените маршрути, мястото за изхвърляне на пръстта и за необходимото внимание при влизане и излизане от площадката.		

дата:

Технически ръководител:

Координатор по БЗ:



Информационен лист №3

За изпълнение на мероприятията по ЗБУТ към на втори етап от т.1.2
(организационен план на ПБЗ) – монтаж на носеща конструкция за антената

№ по ред	мероприятие	отговор		пояснения и срок при отрицателен отговор
1.	Фундаментите достигнали ли са проектна якост на бетона			
2.	Дадени ли са указания с определени пътеки и места за складиране на елементи от стоманената конструкция и панелите			
3.	Почистена ли е площадката, върху която ще се сглобяват рамките			
4.	Определени ли са поименно и по квалификация работниците, които ще работят и ще имат право на достъп до строителната площадка			
5.	Проведени ли са производствени инструктажи на всяка група			
6.	Всеки работник снабден ли е с каска, работно облекло и подходящи обувки			
7.	Осигурени ли са необходимите предпазни колани и поименно работниците, които ще работят на опасните места с колани			
8.	Определени ли са местата по плочата, на които ще се поставят материали в допустими за натоварването количества			
9.				

дата:

Технически ръководител:

Координатор по БЗ:



Информационен лист №4

За изпълнение на мероприятията по ЗБУТ към на трети етап от т.1.2
(организационен план на ПБЗ) – изпълнение на инсталациите

№ по ред	мероприятие	отговор		пояснения и срок при отрицателен отговор
1.	Има ли подписан график за съвместяване на работите по инсталациите с другите видове работи			
2.	Има ли подписани протоколи с ръководителите на инсталационните групи за осигурен фронт и деклариране, че всеки от тях ще осигури дейността си: - правоспособни работници поименно; - инструктажи за специфичните рискове; - работно облекло и предпазни средства; - необходимите предпазни и указателни табели			
3.	Срещнал ли се е КБЗ с ръководителите на инсталационните групи за уточняване на опасностите и конкретните мерки по т.2			
4.	Предупредени ли са ръководителите на инсталационните групи (с протоколите), че при работа с електрожени, оксигени, искрящи инструменти и др. те са длъжни да поемат необходимото обезопасяване и отговорност			
5.	Предупредени ли са ръководителите на инсталационните групи (с протоколите по т.2), че със започване на работата всеки от тях поема лично отговорностите си по ЗБУТ			
6.				

дата:

Технически ръководител:

Координатор по БЗ:



ОБЩИНА БРАЦИГОВО

РАЗРЕШЕНИЕ ЗА СТРОЕЖ № 17/12.07.2018 год.

На основание чл. 148, ал. 2, ал. 4 и ал. 8 от ЗУТ и чл.12,ал.3 от ЗУТ във връзка с чл.152 от ЗГ.....
/изброяват се всички основания по чл.148, ал.9 ЗУТ/

РАЗРЕШАВАМ НА

1. ... **Община Брацигово**.....

ЕГН

име: собствено, башино, фамилно, наименование на фирмата, регистрирана по ТЗ

Булстат BG000351565

гр. Брацигово, общ. Брацигово, ул. „Атанас Кабов“ № 6А.....

област, община, населено място, жк, ул. №, етаж, апартамент

съгласно съгласуваните на основание чл. 144 и чл. 142 ал. 6 т. 2 от ЗУТ

от **арх.Б.Банева** инвестиционни проекти както следва: одобрена част „Архитектура“ на 12.07.2018г...,
съгласувани инженерни части на проекта: част „Геодезия“, част „ПБЗ“, част „ПБ“

за строеж „Подобряване на спортната инфраструктура на с. Бяга, Община Брацигово-УПИ
VIII-Спорт и отдих, с. Бяга, общ. Брацигово“

/точно наименование на строежа, съответно на етапа-частта от строежа, съгласно и при условията на чл. 152 от ЗУТ/

КАТЕГОРИЯ, съгласно чл.137 от ЗУТ...IV.....

Находящ се в регулацията на УПИ VIII – Спорт и отдих, кв. 21 по плана на с.Бяга, общ.Брацигово

с административен адрес:..... при наличие на изискваните се документи, както следва:

1. Оценка за съответствие от: „ЛАЧОВ СТРОЙ КОНСУЛТ 1“ ЕООД

2. ТКП част конструктивна

3. Становище от РИОСВ - № ПД – 01 – 2166/06.07.2018г.....

/посочват се всички фактически основания, съгласно изискванията на чл. 148, ал. 4, ал. 5 и ал. 9/

да извърши /извършат/:

а) предвидените в одобрения инвестиционен проект фаза..ТП...строителни и монтажни работи

/СМР/ за обект „Подобряване на спортната инфраструктура на с. Бяга, Община Брацигово-УПИ
VIII-Спорт и отдих, с. Бяга, общ. Брацигово“

б) на основание чл.147, ал. 1, т.....от ЗУТ строителни и монтажни работи, както следват:.....

/подробно се описват строежите, които се разрешават на това основание, в т.ч. местоположението им спрямо границите на имота с представяне на ситуационно решение/

в съответствие със становището на инженера-конструктор.....

с указания за изпълнението на строежа /за строежите по чл.147, ал1,т.1,3,5,7,11 и 12 от ЗУТ/

в)на основание чл.54, ал.1 от ЗУТ, временни строежи за нуждите, свързани с организацията и механизация на строителството и подлежащи на премахване при завършване на строителството, както следват:.....

/подробно описание на строежите, разрешени на това основание, в т.ч. местоположението им спрямо строителната площадка/

ОБЩИНА БРАЦИГОВО

СТРОЕЖЪТ СЕ РАЗРЕШАВА ПРИ СЛЕДНИТЕ УСЛОВИЯ:

1. Да се изпълнят предвидените в проекта и по указание на общинската техническа служба действия за оползотворяване на хумосния земен слой.
 2. Строителството може да започне след съставяне на протокол за откриване на строителна площадка и определяне на строителна линия и ниво от лицето, упражняващо строителен надзор за обекта, а когато такъв не се изисква – датата на заверка на заповедната книга, съгласно чл.157 от ЗУТ.
 3. Да се премахнат сградите без режим на застрояване при започване на строителството.
 4. Разрешавам да се запазят в срок до..... следните сгради:.....
....., но до завършване на строежа.
 5. При липса на друга техническа възможност да поиска от техническа служба на общината да ползва част от уличното платно, съгласно одобрен ПОИС и при спазени изисквания на чл.157, ал.5 от ЗУТ.
 6. Протоколът за откриване на строителна площадка и определяне на строителна линия и ниво се съхранява безсрочно в архива на администрацията, която е издала разрешението за строеж. Препис от протокола се съхранява от възложителя или лицето, упражняващо строителен надзор. Лицето, упражняващо строителен надзор, в тридневен срок от съставянето на протокола за откриване на строителна площадка и определяне на строителна линия, представя на органа, издал разрешението за строеж, заповедната книга на строежа за заверка, за строежи от първа, втора, трета и четвърта категория. За строежи пета категория техническия ръководител на обекта представя на Общ. Брацигово протокола за откриване на строителна площадка и определяне на стр. линия и заверява заповедната книга на строежа, съгласно чл. 158 ЗУТ.
 7. Строежът може да се обитава, съответно ползва само след издаване на разрешение за ползване от органите на ДНСК-за строежите от първа, втора и трета категория и удостоверение за въвеждане в експлоатация за строежите четвърта и пета категория от Общ.Брацигово, съгласно чл. 177 ЗУТ.
 8. Строителните отпадъци да се депонират на определените за целта места, след издаден документ за депониране от Кмета на Общината.
 - 9.....
- Настоящото разрешение за строеж подлежи на обжалване по законосъобразност от заинтересованите лица по чл.149, ал.3 ЗУТ, чрез Общ.Брацигово, пред началника на РДНСК Пазарджик в 14 дневен срок от съобщаването.Съгласно чл.216, ал.4 ЗУТ жалбите и протестите спират изпълнението на разрешението за строеж.
Разрешението за строеж се издава по заявление вх.№ **служебно искане**.

ГЛАВЕН АРХИТЕКТ :.....
/арх.Б.Банева/



Забележки:

1. При повече от показаните имена на собственици, те се вписват на гърба на разрешението за строеж.
2. Разрешението за строеж губи правно действие, когато в продължение на 3 години от издаването му строителството не е започнало или, когато в продължение на 5 години от издаването му не е завършен грубият строеж, включително покривът на сградата - чл. 153, ал.2 ЗУТ.
3. Разрешението за строеж влиза в законна сила при условията на чл. 156, ал. 1 от ЗУТ.