

ОДОБРИЛ: .....

НАДЕЖДА К.

КМЕТ НА ОБЩИНА БРАЦИГОВО

ГОДИШЕН ПЛАН ЗА ПОЛЗВАНЕ НА ДЪРВЕСИНА НА ОБЩИНА БРАЦИГОВО ЗА  
2023 г.

ВСИЧКО / I + II + IV /

Показатели	Площ ха	Ст.маса м3	Лежаша маса м3	Едра м3	Средна м3	Дребна м3	Дърва м3
<b>Общо А+Б</b>							
1. По ГСП	6,0	640	490	333	73	12	72
2. Год. план	6,0	640	490	333	73	12	72
% (2/1)	100	100	100	100	100	100	100
<b>А.Иглолистни</b>							
1. По ГСП	6,0	640	490	333	73	12	72
2. Год. план	6,0	640	490	333	73	12	72
% (2/1)	100	100	100	100	100	100	100
в т.ч. бял бор	4,2	410	307	209	41	8	49
смърч	1,8	230	183	124	32	4	23
ела	0,0	0	0	0	0	0	0
<b>Б.Широколистни</b>							
1. По ГСП	0,0	0	0	0	0	0	0
2. Год. план	0,0	0	0	0	0	0	0
% (2/1)	#DIV/0!	#DIV/0!	#DIV/0!	#DIV/0!	#DIV/0!	#DIV/0!	#DIV/0!
Бук по ГСП	0,0	0	0	0	0	0	0
Бук год. план	0,0	0	0	0	0	0	0
%	#DIV/0!	#DIV/0!	#DIV/0!	#DIV/0!	#DIV/0!	#DIV/0!	#DIV/0!
Дъб по ГСП	0,0	0	0	0	0	0	0
Дъб год. план	0,0	0	0	0	0	0	0
%	#DIV/0!	#DIV/0!	#DIV/0!	#DIV/0!	#DIV/0!	#DIV/0!	#DIV/0!
Цер по ГСП	0,0	0	0	0	0	0	0
Цер год. план	0,0	0	0	0	0	0	0
%	#DIV/0!	#DIV/0!	#DIV/0!	#DIV/0!	#DIV/0!	#DIV/0!	#DIV/0!
Топола по ГСП	0,0	0	0	0	0	0	0
Топола год. план	0,0	0	0	0	0	0	0
%	#DIV/0!	#DIV/0!	#DIV/0!	#DIV/0!	#DIV/0!	#DIV/0!	#DIV/0!
Акация по ГСП	0,0	0	0	0	0	0	0
Акация год. план	0,0	0	0	0	0	0	0
%	#DIV/0!	#DIV/0!	#DIV/0!	#DIV/0!	#DIV/0!	#DIV/0!	#DIV/0!
Др.шир.по ГСП	0,0	0	0	0	0	0	0
Др.шир. год. план	0,0	0	0	0	0	0	0
%	#DIV/0!	#DIV/0!	#DIV/0!	#DIV/0!	#DIV/0!	#DIV/0!	#DIV/0!

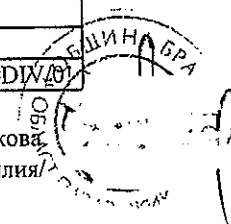
Изготвил: инж. Милена Гагова  
/име и фамилия/Кмет: Надежда Казакова  
/име и фамилия/

**I. ОТГЛЕДНИ СЕЧИ**

Показатели	Площ ха	Ст.маса м3	Лежаща маса м3	Едра м3	Средна м3	Дребна м3	Дърва м3
<b>Общо А+Б</b>							
1. По ГСП	0,0	0	0	0	0	0	0
2. Год. план	0,0	0	0	0	0	0	0
% (2/1)	#DIV/0!	#DIV/0!	#DIV/0!	#DIV/0!	#DIV/0!	#DIV/0!	#DIV/0!
<b>А.Иглолистни</b>							
1. По ГСП			0				
2. Год. план			0				
% (2/1)	#DIV/0!	#DIV/0!	#DIV/0!	#DIV/0!	#DIV/0!	#DIV/0!	#DIV/0!
в т.ч. бял бор			0				
смърч			0				
ела			0				
<b>Б.Широколистни</b>							
1. По ГСП	0,0	0	0	0	0	0	0
2. Год. план	0,0	0	0	0	0	0	0
% (2/1)	#DIV/0!	#DIV/0!	#DIV/0!	#DIV/0!	#DIV/0!	#DIV/0!	#DIV/0!
Бук по ГСП			0				
Бук год. план			0				
%	#DIV/0!	#DIV/0!	#DIV/0!	#DIV/0!	#DIV/0!	#DIV/0!	#DIV/0!
Дъб по ГСП			0				
Дъб год. план			0				
%	#DIV/0!	#DIV/0!	#DIV/0!	#DIV/0!	#DIV/0!	#DIV/0!	#DIV/0!
Цер по ГСП			0				
Цер год. план			0				
%	#DIV/0!	#DIV/0!	#DIV/0!	#DIV/0!	#DIV/0!	#DIV/0!	#DIV/0!
Топола по ГСП			0				
Топола год. план			0				
%	#DIV/0!	#DIV/0!	#DIV/0!	#DIV/0!	#DIV/0!	#DIV/0!	#DIV/0!
Акация по ГСП			0				
Акация год. план			0				
%	#DIV/0!	#DIV/0!	#DIV/0!	#DIV/0!	#DIV/0!	#DIV/0!	#DIV/0!
Др.шир.по ГСП			0				
Др.шир. год. план			0				
%	#DIV/0!	#DIV/0!	#DIV/0!	#DIV/0!	#DIV/0!	#DIV/0!	#DIV/0!

Изготвил: инж. Милена Гагова  
/име и фамилия/

Кмет: Надежда Казакова  
/име и фамилия/

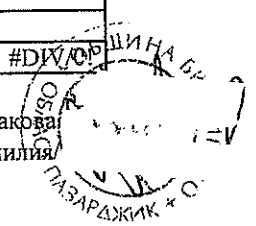


## II. ВЪЗОБНОВИТЕЛНИ СЕЧИ

Показатели	Площа	Ст.маса м3	Лежаща маса м3	Едра м3	Средна м3	Дребна м3	Дърва м3
<b>Общо А+Б</b>							
1. По ГСП	6,0	640	490	333	73	12	72
2. Год. план	6,0	640	490	333	73	12	72
% (2/1)	100	100	100	100	100	100	100
<b>А. Иглолистни</b>							
1. По ГСП	6	640	490	333	73	12	72
2. Год. план	6	640	490	333	73	12	72
% (2/1)	100	100	100	100	100	100	100
в т.ч. бял бор	4,2	410	307	209	41	8	49
смърч	1,8	230	183	124	32	4	23
ела			0				
<b>Б. Широколистни</b>							
1. По ГСП	0,0	0	0	0	0	0	0
2. Год. план	0,0	0	0	0	0	0	0
% (2/1)	#DIV/0!	#DIV/0!	#DIV/0!	#DIV/0!	#DIV/0!	#DIV/0!	#DIV/0!
Бук по ГСП			0				
Бук год. план			0				
%	#DIV/0!	#DIV/0!	#DIV/0!	#DIV/0!	#DIV/0!	#DIV/0!	#DIV/0!
Дъб по ГСП			0				
Дъб год. план			0				
%	#DIV/0!	#DIV/0!	#DIV/0!	#DIV/0!	#DIV/0!	#DIV/0!	#DIV/0!
Цер по ГСП			0				
Цер год. план			0				
%	#DIV/0!	#DIV/0!	#DIV/0!	#DIV/0!	#DIV/0!	#DIV/0!	#DIV/0!
Топола по ГСП			0				
Топола год. план			0				
%	#DIV/0!	#DIV/0!	#DIV/0!	#DIV/0!	#DIV/0!	#DIV/0!	#DIV/0!
Акация по ГСП			0				
Акация год. план			0				
%	#DIV/0!	#DIV/0!	#DIV/0!	#DIV/0!	#DIV/0!	#DIV/0!	#DIV/0!
Др.шир. по ГСП			0				
Др.шир. год. план			0				
%	#DIV/0!	#DIV/0!	#DIV/0!	#DIV/0!	#DIV/0!	#DIV/0!	#DIV/0!

Изготвил: инж. Милена Гагова  
/име и фамилия/

Кмет: Надежда Казакова  
/име и фамилия/

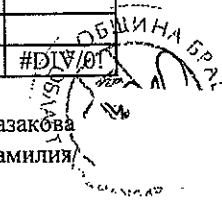


**III. В. Т.Ч. ВЪЗОБНОВИТЕЛНИ СЕЧИ ВЪВ ВИСОКОСТЪБЛЕНИ ГОРИ**

Показатели	Площ ха	Ст.маса м3	Лежаша маса м3	Едра м3	Средна м3	Дребна м3	Дърва м3
<b>Общо А+Б</b>							
1. По ГСП	6,0	640	490	333	73	12	72
2. Год. план	6,0	640	490	333	73	12	72
% (2/1)	100	100	100	100	100	100	100
<b>А.Иглолистни</b>							
1. По ГСП	6	640	490	333	73	12	72
2. Год. план	6	640	490	333	73	12	72
% (2/1)	100	100	100	100	100	100	100
в т.ч. бял бор	4,2	410	307	209	41	8	49
смърч	1,8	230	183	124	32	4	23
ела			0				
<b>Б.Широколистни</b>							
1. По ГСП	0,0	0	0	0	0	0	0
2. Год. план	0,0	0	0	0	0	0	0
% (2/1)	#DIV/0!	#DIV/0!	#DIV/0!	#DIV/0!	#DIV/0!	#DIV/0!	#DIV/0!
Бук по ГСП			0				
Бук год. план			0				
%	#DIV/0!	#DIV/0!	#DIV/0!	#DIV/0!	#DIV/0!	#DIV/0!	#DIV/0!
Дъб по ГСП			0				
Дъб год. план			0				
%	#DIV/0!	#DIV/0!	#DIV/0!	#DIV/0!	#DIV/0!	#DIV/0!	#DIV/0!
Цер по ГСП			0				
Цер год. план			0				
%	#DIV/0!	#DIV/0!	#DIV/0!	#DIV/0!	#DIV/0!	#DIV/0!	#DIV/0!
Топола по ГСП			0				
Топола год. план			0				
%	#DIV/0!	#DIV/0!	#DIV/0!	#DIV/0!	#DIV/0!	#DIV/0!	#DIV/0!
Акация по ГСП			0				
Акация год. план			0				
%	#DIV/0!	#DIV/0!	#DIV/0!	#DIV/0!	#DIV/0!	#DIV/0!	#DIV/0!
Др.шир.по ГСП			0				
Др.шир. год. план			0				
%	#DIV/0!	#DIV/0!	#DIV/0!	#DIV/0!	#DIV/0!	#DIV/0!	#DIV/0!

Изготвил: инж. Милена Гагова  
/име и фамилия/

Кмет: Надежда Казаква  
/име и фамилия/

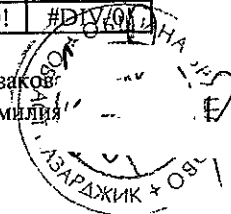


#### IV. ДРУГИ СЕЧИ

Показатели	Площ ха	Ст.маса м3	Лежаща маса м3	Едра м3	Средна м3	Дребна м3	Дърва м3
<b>Общо А+Б</b>							
1. По ГСП	0,0	0	0	0	0	0	0
2. Год. план	0,0	0	0	0	0	0	0
% (2/1)	#DIV/0!	#DIV/0!	#DIV/0!	#DIV/0!	#DIV/0!	#DIV/0!	#DIV/0!
<b>А.Иглолистни</b>							
1. По ГСП			0				
2. Год. план			0				
% (2/1)	#DIV/0!	#DIV/0!	#DIV/0!	#DIV/0!	#DIV/0!	#DIV/0!	#DIV/0!
в т.ч. бял бор			0				
смърч			0				
ела			0				
<b>Б.Широколистни</b>							
1. По ГСП	0,0	0	0	0	0	0	0
2. Год. план	0,0	0	0	0	0	0	0
% (2/1)	#DIV/0!	#DIV/0!	#DIV/0!	#DIV/0!	#DIV/0!	#DIV/0!	#DIV/0!
Бук по ГСП			0				
Бук год. план			0				
%	#DIV/0!	#DIV/0!	#DIV/0!	#DIV/0!	#DIV/0!	#DIV/0!	#DIV/0!
Дъб по ГСП			0				
Дъб год. план			0				
%	#DIV/0!	#DIV/0!	#DIV/0!	#DIV/0!	#DIV/0!	#DIV/0!	#DIV/0!
Цер по ГСП			0				
Цер год. план			0				
%	#DIV/0!	#DIV/0!	#DIV/0!	#DIV/0!	#DIV/0!	#DIV/0!	#DIV/0!
Топола по ГСП			0				
Топола год. план			0				
%	#DIV/0!	#DIV/0!	#DIV/0!	#DIV/0!	#DIV/0!	#DIV/0!	#DIV/0!
Акация по ГСП			0				
Акация год. план			0				
%	#DIV/0!	#DIV/0!	#DIV/0!	#DIV/0!	#DIV/0!	#DIV/0!	#DIV/0!
Др.шир.по ГСП			0				
Др.шир. год. план			0				
%	#DIV/0!	#DIV/0!	#DIV/0!	#DIV/0!	#DIV/0!	#DIV/0!	#DIV/0!

Изготвил: инж. Милена Гагова  
/име и фамилия/

Кмет: Надежда Казаков  
/име и фамилия/



ОПИС  
НА КОМПЛЕКТОВАНИЯ ЛЕСОСЕЧЕН ФОНД ЗА 2023 г.

в Община Брацигово

1	2	3	4	5	6	7	8	Маркирана дървесина				13	14	15	16	17
№ по ред	Отдел и подотдел	Имот №, (само за недържавни гори)	Землище (само за недържавни гори)	Площ - ха	Дървесен вид	Възраст	Стаяща маса с клонови - м3	Едра - м³	Средна - м³	Дребна - м³	Всичко стр.-м³	Дърва - м³	Вид на сечта	Година на маркирането	Маркирал лесовъд	Забележка
<b>ВЪЗОБНОВИТЕЛНИ СЕЧИ</b>																
<b>Иглолистни възобновителни</b>																
1	167/а		Равногор	1,3	Смърч	140	170	92	24	3	119	17	Грулово-посепенн	2022г.	Милена Гагова	
2	176/в		Равногор	4,2	Бял бор	140	410	209	41	8	258	49	Посепенно-котловин	2022г.	Милена Гагова	
				0,5	Смърч	140	60	32	8	1	41	6	Посепенно-котловин	2022г.	Милена Гагова	
				6			640	333	73	12	418	72				
<b>Широколистни възобновителни</b>																
ВСИЧКО																
<b>ВЪЗОБНОВИТЕЛНИ ПО ДЪРВЕСНИ ВИДОВЕ</b>																
					бб		410	209	41	8	258	49				
					см		230	124	32	4	160	23				
					ела											
					др.игл.											
					бук											
					дъб											
					цер											
					топ											
					ак											
					др.шир.											
				6			640	333	73	12	418	72				
ВСИЧКО																



### ДРУГИ СЕЧИ

Иглолистни други сечи												
Широколистни други сечи												
ДРУГИ ПО ДЪРВЕСНИ ВИДОВЕ												
ВСИЧКО	бб	см	ела	др.игл.	бук	дъб	цер	топ	ак	др.шир.		
ВСИЧКО	15,7											

### ОБЩО ЗА ОБЩИНА БРАЦИГОВО ПО ДЪРВЕСНИ ВИДОВЕ

бб	см	ела	др.игл.	бук	дъб	цер	топ	ак	др.шир.	ВСИЧКО
410	209	41	8	258	49					
230	124	32	4	160	23					
640	333	73	12	418	72					
15,7										



Изготвил: инж. Милена Гагова / име, фамилия, длъжност, подпис /  
 Кмет: Наджеждина



подотдел: 176 в ОБ Брацигово 2017, 2 гсу

семенно насаждение 4.7 ха

ст. клас: Бялборов СрН

земище: с. РАВНОГОР

група гори: иглолистни

община: БРАЦИГОВО

вид гора: 1.1 - Естествени гори от бял бор

категория: специална

функция: защитени зони птици и местообитания, гори с висока консервационна стойност, наклон над 30 градуса

Натура 2000: BG0001030 (Родопи - Западни), BG0002063 (Западни Родопи), местообитание 91СА

собственост: Общинска собственост, Горски територии  
неравномерен строеж, средно състояние

положение: Тракия-Западни Родопи, 1600 м н.в., изток, склон горна част, наклон 32 градуса

почва: кафява горска наситена, глинесто-песъчлива, средно каменлива, рожка, средно дълбока, свежа до влажна, върху риолит, среднобогата

тип мест: Т-II-2 С-2,3 (76)

п.с.: Бял бор 9, Смърч 1, Бук, Ела, 3 бонитет

сегашен състав	уч	площ дв	пов реди	прои зход	възр год	пъл	вис м	бон	диам см	запас куб.м			ползване куб.м		
										на 1 ха	без кл	с клоии	%	без кл	с клоии
Бял бор	9	4.2	-	сем	140	0.6	25	3	42	252	1180	1350	-	360	410
Смърч	1	0.5	-	-	-	-	25	-	-	38	180	210	-	50	60
Смърч	6	-	-	сем	40	0.5	13	1	16	76	360	440	-	-	-
Бял бор	2	-	-	-	-	-	-	2	-	18	80	100	-	-	-
Бук	2	-	-	-	-	-	-	-	-	19	90	120	-	-	-
Ела	-	-	-	-	-	-	-	-	-	-	-	-	-	-	-
Смърч	8	-	-	сем	20	0.2	3	-	-	-	-	-	-	-	-
Бял бор	2	-	-	-	-	-	-	-	-	-	-	-	-	-	-
всичко										403	1890	2220	30	410	470

пълнота от 0.4 до 0.8, склопеност 0.6

насока на стопанисване: ВЪЗОБНОВЯВАНЕ

предложение за лесов. намеса: постепенно-котловинна 30%

залесяване:

по насоки:

почвоподг:

вид сеч:	година	стояща	лежаща	едра	средна	дребна	е-с-д	дърва	вършина	забележка

Допълнителна информация:

подотдел: 167 а ОБ Брацигово 2017, 2 гсу

семенно насаждение 1.3 ха

ст. клас: Смърчов В

землище: с. РАВНОГОР

група гори: иглолистни

община: БРАЦИГОВО

вид гора: 3.1 - Естествени гори от смърч

категория: специална

функция: защитени зони птици и местообитания, гори с висока консервационна стойност, вододейна зона

Натура 2000: BG0001030 (Родопи - Западни), BG0002063 (Западни Родопи), местообитание 9410

собственост: Общинска собственост, Горски територии

неравномерен строеж, добро състояние

положение: Тракия-Западни Родопи, 1700 м н.в., север, склон горна част, наклон 21 градуса

почва: кафява горска ненаситена, глинесто-песъчлива, слабо каменлива, рожка, дълбока, влажна, върху риолит, богата

тип мест: Т-II-2 D-3 (74)

п.с.: Смърч 10, Бял бор, 1 бонитет

сегашен състав	уч.	Площ дв.	пов. реди.	прои. зход.	възра. год.	пъл.	вис. м.	бон.	диам. см.	запас - куб.м			ползване - куб.м		
										на	ха	без кл.	с клопи	%	без кл.
Смърч	10	1.3	-	сем	140	0.6	28	2	46	442	580	660	-	150	170
Бял бор	-	-	-	-	-	-	-	-	-	-	-	-	-	-	-
Смърч	10	-	-	сем	50	0.4	14	2	16	112	150	180	-	-	-
Бял бор	-	-	-	-	-	-	-	-	-	-	-	-	-	-	-
Смърч	10	-	-	сем	20	0.2	3	-	-	-	-	-	-	-	-
Бял бор	-	-	-	-	-	-	-	-	-	-	-	-	-	-	-
всичко										554	730	840	25	150	170

пълнота от 0.4 до 0.8, склопеност 0.6

насока на стопанисване: ВЪЗОБНОВЯВАНЕ

предложение за лесов. намеса: групово-постепенна 25%

залесяване:

по насоки:

почвоподг.

вид сеч	година	стояща	лежача	едра	средна	дребна	е.с.д	дърва	вършина	забележка

Допълнителна информация: