

Г Р А Ф И К

за анкетиране на ползватели и собственици на територията по
§ 4 от ПЗР на ЗСПЗЗ, з-ще с.Козарско ЕКАТТЕ 37705,
общ. Брацигово, обл. Пазарджик

МЕСТНОСТ - "ТАУШАН БАИР"

ПИ 000366; 000369; 000370; 371001; 371004; 000372; 000373 и 000439
по КВС з-ще с.Козарско, общ.Брацигово

Дата	Сборен пункт	ПИ 000366
21.02.2018г.	9.00 ч. на място	000366-1 част
22.02.2018г.	9.00 ч. на място	000366-2 част
23.02.2018г.	9.00 ч. на място	000366-3 част

МЕСТНОСТ - "ЖЛЪЧКА"

-ПИ 000376 по КВС з-ще с.Козарско, общ.Брацигово

Дата	Сборен пункт	ПИ 000376
26.02.2018г.	9.00 ч. на място	ПИ 000376

МЕСТНОСТ - "ЧОБАНОВ БАИР"


ПИ 374003 по КВС з-ще с.Козарско, общ.Брацигово


Дата	Сборен пункт	ПИ 374
27.02.2018г.	9.00 ч. на място	374003
28.02.2018г.	9.00 ч. на място	374003

ЗАБЕЛЕЖКА:

1. Всички ползватели и собственици на земи в горепосочените местности се задължават да присъстват при анкетирането на съответната местност.
2. Всички собственици да носят със себе си Решенията на ОС "Земеделие"-гр.Пещера, за признати земи по §4 в тази местност, а ползвателите да носят със себе си документи за собственост, удостоверения за предоставено право на ползване, Нотактове, оценителни протоколи и др. документи.
3. Там, където е възможно собствениците да маркират имотите си, същите имоти да бъдат маркирани с трайни знаци (колове, камъни и др.).
4. Фирмата-изпълнител запазва правото си, да промени графика при лоши атмосферни условия или късното излизане на обявата в ДВ, съгласувано със ОС "Земеделие"-гр.Пещера.

ИЗПЪЛНИТЕЛ: 
У-я "ПЛАН 7" ЕООД-/инж.Д.Колчев/

СЪГЛАСУВАЛИ: 
П-к ОС "З"-гр.Пещера-/инж. Ангел Иванов/

ОБЩИНА БРАЦИГОВО: 
Л-р Лидия ТСУ-/инж.Румяна Григорова/

с. КОЗАРСКО

ар. Любдид
януари 2018г.

Маролец

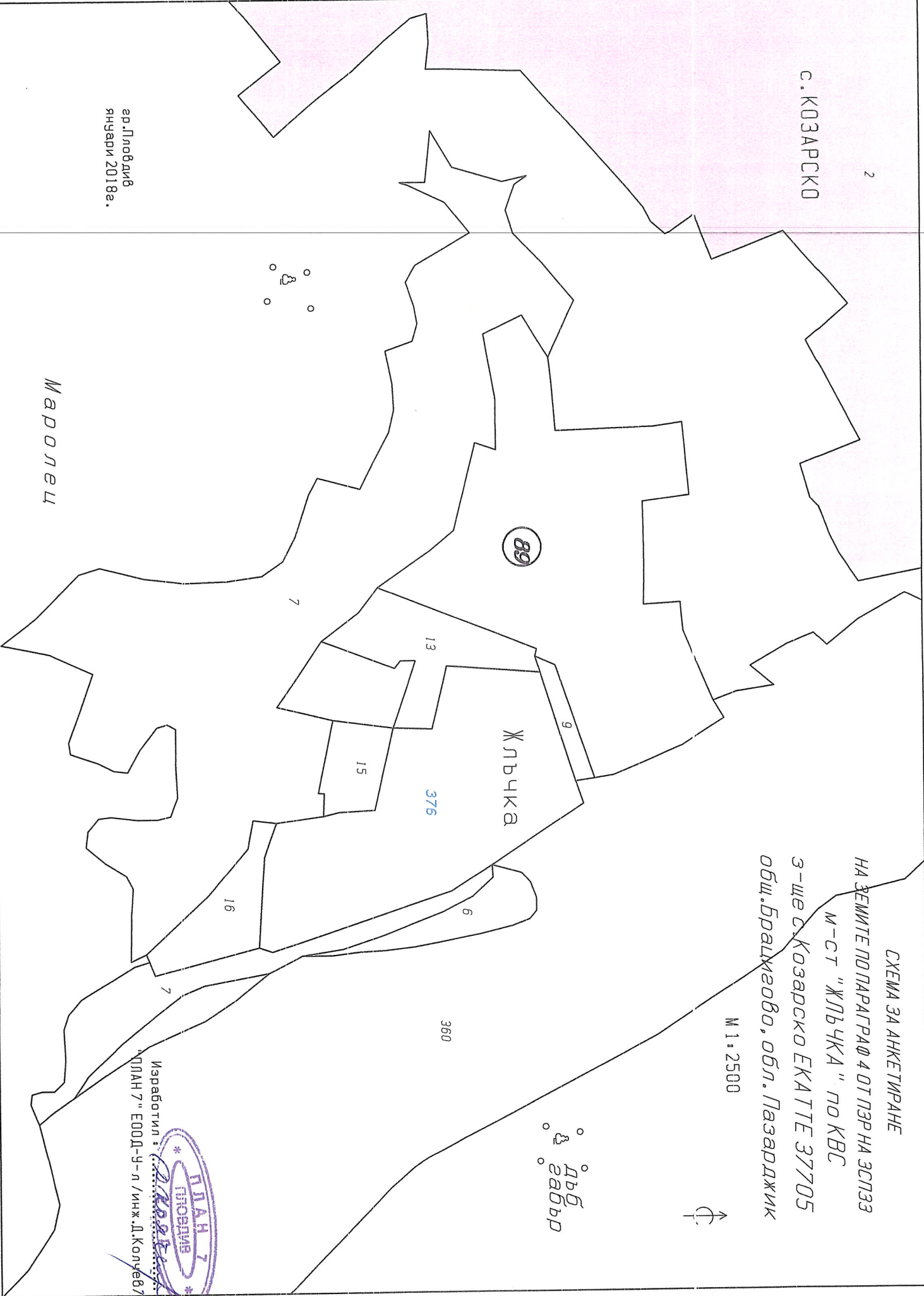


СХЕМА ЗА АНКЕТИРАНЕ
 НА ЗЕМНИТЕ ПОПАРАГРАФ 4 ОТ ПЗР НА ЗСПЗЗ
 М-СТ "ЖЛЪЧКА" ПО КВС
 3-ШЕ С. КОЗАРСКО ЕКАТТЕ 37705
 общ. Брацигово, обл. Пазарджик

М 1 : 2500

Изработил : *Д. Колев*
 ПЛАН 7" ЕОД-У-л / инж. Д. Колев 67


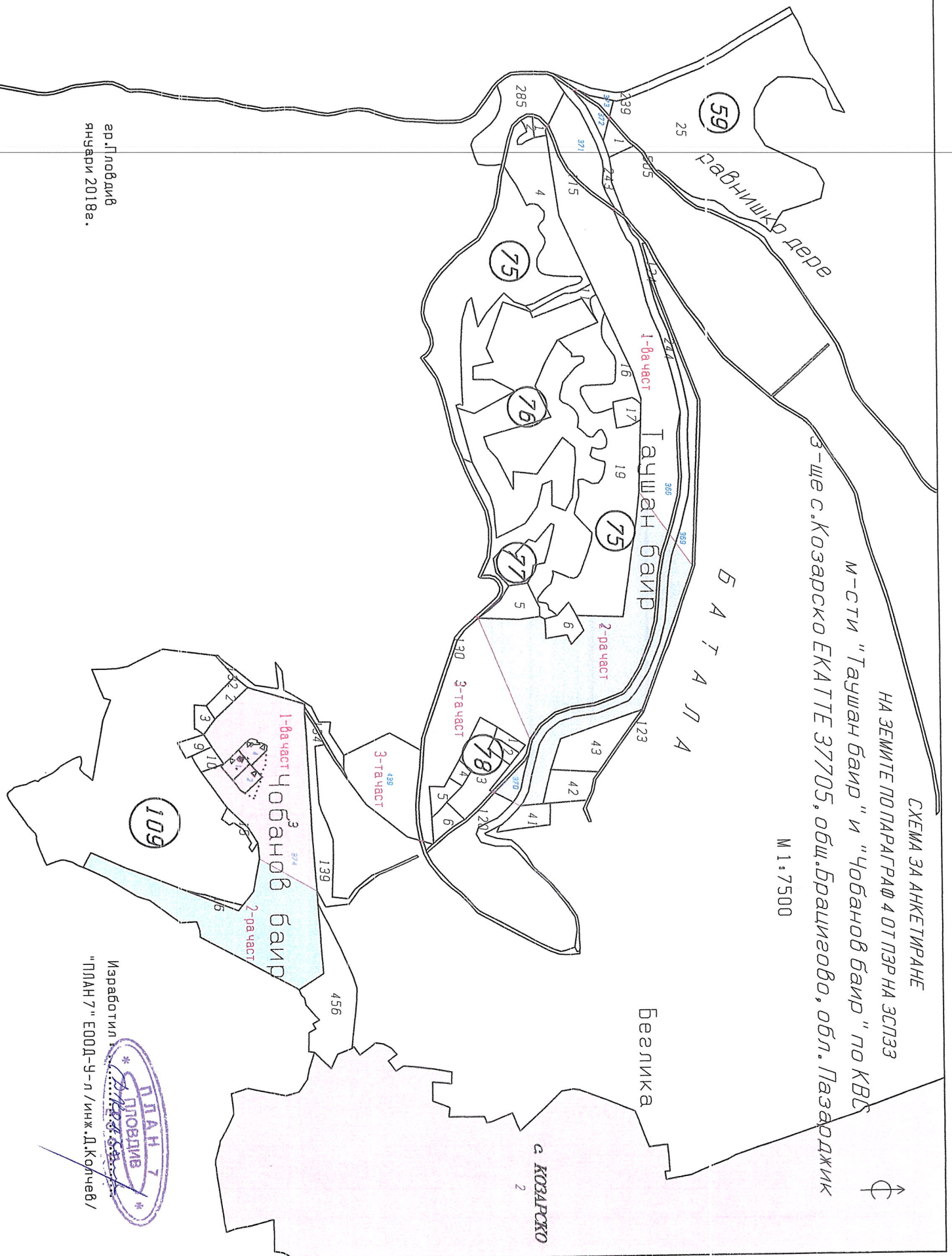


СХЕМА ЗА АНКЕТИРАНЕ
 НА ЗЕМИТЕ ПО ПАРАГРАФ 4 ОТ ПЗР НА ЗСПЗЗ
 М-СТИ "Ташан баир" и "Чобанов баир" по КВС
 3-ЩЕ с. Козарско ЕКАТТЕ 37705, общ. Брацигово, обл. Пазарджик

М 1:7500



ар. Любдив
 януари 2018г.

Изработил
 "ПЛАН 7" ЕООД-У-л /инж. Д.Корчев/

